

ПОРЯДОК ДЕННИЙ

30.10.2025 року

1. Про затвердження технічної документації із землеустрою щодо встановлення (відновлення) меж земельної ділянки в натурі (на місцевості) площею 0,0650 га (кад. №2624010100:03:001:1496 для будівництва і обслуговування житлового будинку, господарських будівель і споруд (присадибна ділянка) в м. Надвірна на вул. Новопроектна.19а та передачу у власність **Керницькій Валентині Семенівні**. *(право власності на майно, витяг з ДЗК)*.
2. Про затвердження технічної документації із землеустрою щодо встановлення (відновлення) меж земельної ділянки в натурі (на місцевості) площею 0,1000 га (кад. №2624010100:02:001:1954 для будівництва і обслуговування житлового будинку, господарських будівель і споруд (присадибна ділянка) в м. Надвірна на вул. Крушельницької.27 та передачу у власність **Гаврильчук Наталії Онуфріївні**. *(право власності на майно, витяг з ДЗК)*.
3. Про затвердження технічної документації із землеустрою щодо встановлення (відновлення) меж земельної ділянки в натурі (на місцевості) площею 0,1000 га (кад. №2624010100:05:001:0406 для будівництва і обслуговування житлового будинку, господарських будівель і споруд (присадибна ділянка) в м. Надвірна на вул. Дем'янчука.17 та передачу у власність **Дем'янчуку Сергію Юрійовичу**. *(право власності на майно, витяг з ДЗК)*.
4. Про затвердження технічної документації із землеустрою щодо встановлення (відновлення) меж земельної ділянки в натурі (на місцевості) площею 0,0628 га (кад. №2624010100:09:001:1593 для будівництва і обслуговування житлового будинку, господарських будівель і споруд (присадибна ділянка) в м. Надвірна на вул. Калнишевського.6 та передачу у власність **Свідруку Роману Степановичу**. *(право власності на майно, витяг з ДЗК)*.
5. Про затвердження технічної документації із землеустрою щодо встановлення (відновлення) меж земельної ділянки в натурі (на місцевості) площею 0,0774 га (кад. №2624010100:02:001:1958 для будівництва і обслуговування житлового будинку, господарських будівель і споруд (присадибна ділянка) в м. Надвірна на вул. Січових Стрільців.21 та передачу у власність **Глодану Григорію Михайловичу**. *(право власності на майно, витяг з ДЗК)*.
6. Про затвердження технічної документації із землеустрою щодо встановлення (відновлення) меж земельної ділянки в натурі (на місцевості) площею 0,0034 га (кад. №2624010100:03:001:1492 для будівництва індивідуальних гаражів в м. Надвірна на вул. Захисників Маріуполя гараж №30 та передачу у власність **Стасіву Святославу Михайловичу**. *(право власності на майно, витяг з ДЗК)*.
7. Про затвердження технічної документації із землеустрою щодо встановлення (відновлення) меж земельної ділянки в натурі (на місцевості) площею 0,1000 га (кад. №2624010100:03:001:1478 для будівництва і обслуговування житлового будинку, господарських будівель і споруд (присадибна ділянка) в м. Надвірна на вул. Шевченка.97 та передачу у спільну часткову власність **Тележин Тетяні Ігорівні**(20/27 ч.) та **Мельник Ірині Степанівні**(14/54 ч.). *(право власності на майно, витяг з ДЗК)*.
8. Про затвердження технічної документації із землеустрою щодо встановлення (відновлення) меж земельної ділянки в натурі (на місцевості) площею 0,0784 га (кад. №2624010100:03:001:1485 для будівництва і обслуговування житлового будинку, господарських будівель і споруд (присадибна ділянка) в м. Надвірна на вул. Шевченка.63 та передачу у власність **Романюк Мар'яні Тарасівні**. *(право власності на майно, витяг з ДЗК)*.
9. Про затвердження технічної документації із землеустрою щодо встановлення (відновлення) меж земельної ділянки в натурі (на місцевості) площею 0,0601 га (кад. №2624010100:06:001:0699 для будівництва і обслуговування житлового будинку, господарських будівель і споруд (присадибна ділянка) в м. Надвірна на вул. Дорошенка.44 та передачу у власність **Десятову Олегу Михайловичу**. *(право власності на майно, витяг з ДЗК)*.
10. Про затвердження технічної документації із землеустрою щодо встановлення (відновлення) меж земельної ділянки в натурі (на місцевості) площею 0,0360 га (кад.

№2624010100:04:001:0829 для будівництва і обслуговування житлового будинку, господарських будівель і споруд (присадибна ділянка) в м. Надвірна на вул. Богуна.15 та передачу у власність **Прокопишину Олександрю Ігоровичу**. *(право власності на майно, витяг з ДЗК)*.

11. Про затвердження технічної документації із землеустрою щодо встановлення (відновлення) меж земельної ділянки в натурі (на місцевості) площею 0,0512 га (кад. №2624010100:09:001:0554 для будівництва і обслуговування житлового будинку, господарських будівель і споруд (присадибна ділянка) в м. Надвірна на вул. Височана.2 та передачу у власність **Тулуповій Ренаті Олександрівні**. *(право власності на майно, витяг з ДЗК)*.

12. Про затвердження технічної документації із землеустрою щодо встановлення (відновлення) меж земельної ділянки в натурі (на місцевості) площею 0,0580 га (кад. №2624010100:02:001:1967) для будівництва і обслуговування житлового будинку, господарських будівель і споруд (присадибна ділянка) в м. Надвірна на вул. Роксолани.8 та передачу у спільну часткову власність **Срібній Любові Василівні(1/2ч.)** та **Лазорак Ганні Павлівні(1/2ч.)**. *(право власності на майно, витяг з ДЗК)*.

13. Про затвердження технічної документації із землеустрою щодо встановлення (відновлення) меж земельної ділянки в натурі (на місцевості) площею 0,2022 га (кад. №2624086501:01:002:0454 для будівництва і обслуговування житлового будинку, господарських будівель і споруд (присадибна ділянка) в с. Стримба на вул. Соборна.58 та передачу у власність **Плитус Уляні Тарасівні**. *(право власності на майно, витяг з ДЗК)*.

14. Про затвердження технічної документації із землеустрою щодо встановлення (відновлення) меж земельної ділянки в натурі (на місцевості) площею 0,1333 га (кад. №2624086501:01:002:0439 для будівництва і обслуговування житлового будинку, господарських будівель і споруд (присадибна ділянка) в с. Стримба на вул. Івана Франка.5 та передачу у власність **Гладишу Василю Івановичу**. *(право власності на майно, витяг з ДЗК)*.

15. Про затвердження технічної документації із землеустрою щодо встановлення (відновлення) меж земельної ділянки в натурі (на місцевості) площею 0,2500 га (кад. №2624081501:03:001:0143 для будівництва і обслуговування житлового будинку, господарських будівель і споруд (присадибна ділянка) в с. Гвізд на вул. Новопроєктна.18 та передачу у власність **Савчук Ганні Василівні**. *(право власності на майно, витяг з ДЗК)*.

16. Про затвердження технічної документації із землеустрою щодо встановлення (відновлення) меж земельної ділянки в натурі (на місцевості) площею 0,2468 га (кад. №2624081501:01:002:0357 для будівництва і обслуговування житлового будинку, господарських будівель і споруд (присадибна ділянка) в с. Гвізд на вул. Скарбова.2 та передачу у власність **Жупнику Василю Івановичу**. *(право власності на майно, витяг з ДЗК)*.

17. Про затвердження технічної документації із землеустрою щодо встановлення (відновлення) меж земельної ділянки в натурі (на місцевості) площею 0,0872 га (кад. №2624081501:01:002:0354 для будівництва і обслуговування житлового будинку, господарських будівель і споруд (присадибна ділянка) в с. Гвізд на вул. Підлісна.16 «а» та передачу у власність **Янцюк Оксані Павлівні**. *(право власності на майно, витяг з ДЗК)*.

18. Про затвердження технічної документації із землеустрою щодо встановлення (відновлення) меж земельної ділянки в натурі (на місцевості) площею 0,0682 га (кад. №2624081501:01:002:0353 для будівництва і обслуговування житлового будинку, господарських будівель і споруд (присадибна ділянка) в с. Гвізд на вул. Івана Франка.68 та передачу у власність **Щерб'як Марії Федорівні**. *(право власності на майно, витяг з ДЗК)*.

19. Про затвердження технічної документації із землеустрою щодо встановлення (відновлення) меж земельної ділянки в натурі (на місцевості) площею 0,2349 га (кад. №2624081501:03:001:0142 для будівництва і обслуговування житлового будинку, господарських будівель і споруд (присадибна ділянка) в с. Гвізд на вул. Дмитра Синяка.1 та передачу у власність **Гаврилюку Павлу Михайловичу**. *(право власності на майно, витяг з ДЗК)*.

20. Про затвердження технічної документації із землеустрою щодо встановлення (відновлення) меж земельної ділянки в натурі (на місцевості) площею 0,2105 га (кад.

№2624081501:02:001:0142 для будівництва і обслуговування житлового будинку, господарських будівель і споруд (присадибна ділянка) в с. Гвізд на вул. Дмитра Синяка.88 та передачу у власність **Волощук Інні Василівні**.*(право власності на майно, витяг з ДЗК)*.

21.Про затвердження технічної документації із землеустрою щодо встановлення (відновлення) меж земельної ділянки в натурі (на місцевості) площею 0,2238 га (кад. №2624081501:02:001:0214 для будівництва і обслуговування житлового будинку, господарських будівель і споруд (присадибна ділянка) в с. Гвізд на вул. Лесі Українки.32 та передачу у власність **Лазоріву Івану Васильовичу**.*(право власності на майно, витяг з ДЗК)*.

22.Про затвердження технічної документації із землеустрою щодо встановлення (відновлення) меж земельної ділянки в натурі (на місцевості) площею 0,2258 га (кад. №2624081501:03:003:0077 для будівництва і обслуговування житлового будинку, господарських будівель і споруд (присадибна ділянка) в с. Гвізд на вул. Дмитра Синяка.261 та передачу у власність **Легоняк Оксані Юріївні**.*(право власності на майно, витяг з ДЗК)*.

23.Про затвердження технічної документації із землеустрою щодо встановлення (відновлення) меж земельної ділянки в натурі (на місцевості) площею 0,2500 га (кад. №2624084201:02:007:0089 для будівництва і обслуговування житлового будинку, господарських будівель і споруд (присадибна ділянка) в с. Назавизів на вул. Грушевського.108 та передачу у власність **Андрейчуку Роману Івановичу**.*(право власності на майно, витяг з ДЗК)*.

24.Про затвердження технічної документації із землеустрою щодо встановлення (відновлення) меж земельної ділянки в натурі (на місцевості) площею 0,1573 га (кад. №2624084201:02:002:0144 для будівництва і обслуговування житлового будинку, господарських будівель і споруд (присадибна ділянка) в с. Назавизів на вул. Новобудов.40 та передачу у власність **Будзаку Ярославу Іллічу**.*(право власності на майно, витяг з ДЗК)*.

25.Про затвердження технічної документації із землеустрою щодо встановлення (відновлення) меж земельної ділянки в натурі (на місцевості) площею 0,2107 га (кад. №2624084201:02:005:0054 для будівництва і обслуговування житлового будинку, господарських будівель і споруд (присадибна ділянка) в с. Назавизів на вул. Шевченка.31 та передачу у власність **Балацко Оксані Михайлівні**.*(право власності на майно, витяг з ДЗК)*.

26.Про затвердження технічної документації із землеустрою щодо встановлення (відновлення) меж земельної ділянки в натурі (на місцевості) площею 0,2466 га (кад. №2624084201:02:007:0087 для будівництва і обслуговування житлового будинку, господарських будівель і споруд (присадибна ділянка) в с. Назавизів на вул. Грушевського.110 та передачу у власність **Голинській Олександрі Миколаївні**.*(право власності на майно, витяг з ДЗК)*.

27.Про затвердження технічної документації із землеустрою щодо встановлення (відновлення) меж земельної ділянки в натурі (на місцевості) площею 0,1963 га (кад. №2624084201:01:005:0097 для будівництва і обслуговування житлового будинку, господарських будівель і споруд (присадибна ділянка) в с. Назавизів на вул. Січових Стрільців.73 та передачу у власність **Бучинській Галіні Михайлівні**.*(право власності на майно, витяг з ДЗК)*.

28.Про затвердження технічної документації із землеустрою щодо встановлення (відновлення) меж земельної ділянки в натурі (на місцевості) площею 0,1218 га (кад. №2624083201:02:003:0137 для будівництва і обслуговування житлового будинку, господарських будівель і споруд (присадибна ділянка) в с. Лісна Тарновиця на вул. Шухевича.12 «а» та передачу у власність **Борковському Ярославу Васильовичу**.*(право власності на майно, витяг з ДЗК)*.

29.Про затвердження технічної документації із землеустрою щодо встановлення (відновлення) меж земельної ділянки в натурі (на місцевості) площею 0,1655 га (кад. №2624083201:02:003:0138 для будівництва і обслуговування житлового будинку, господарських будівель і споруд (присадибна ділянка) в с. Лісна Тарновиця на вул. Лесі Українки.7 та передачу у власність **Непеляк Ганні Петрівні**.*(право власності на майно, витяг з ДЗК)*.

30.Про затвердження технічної документації із землеустрою щодо встановлення (відновлення) меж земельної ділянки в натурі (на місцевості) площею 0,1750 га (кад. №2624083201:01:002:0139 для будівництва і обслуговування житлового будинку, господарських

будівель і споруд (присадибна ділянка) в с. Лісна Тарновиця на вул. Шевченка.15 та передачу у власність **Непеляк Ганні Миколаївні.***(право власності на майно, витяг з ДЗК).*

31.Про затвердження технічної документації із землеустрою щодо встановлення (відновлення) меж земельної ділянки в натурі (на місцевості) площею 0,0674 га (кад. №2624083201:02:001:0374 для будівництва і обслуговування житлового будинку, господарських будівель і споруд (присадибна ділянка) в с. Лісна Тарновиця на вул. Залізнична.3 та передачу у власність **Остап'юку Василю Васильовичу.***(право власності на майно, витяг з ДЗК).*

32.Про затвердження технічної документації із землеустрою щодо встановлення (відновлення) меж земельної ділянки в натурі (на місцевості) площею 0,2500 га (кад. №2624083201:01:002:0140 для будівництва і обслуговування житлового будинку, господарських будівель і споруд (присадибна ділянка) в с. Лісна Тарновиця на вул. Шевченка.13 та передачу у власність **Непеляку Ігорю Петровичу.***(право власності на майно, витяг з ДЗК).*

33.Про затвердження технічної документації із землеустрою щодо встановлення (відновлення) меж земельної ділянки в натурі (на місцевості) площею 0,1276 га (кад. №2624083701:02:001:0198 для будівництва і обслуговування житлового будинку, господарських будівель і споруд (присадибна ділянка) в с. Молодків на вул. Василя Стефаніка.6 та передачу у власність **Варваруку Степану Миколайовичу.***(право власності на майно, витяг з ДЗК).*

34.Про затвердження технічної документації із землеустрою щодо встановлення (відновлення) меж земельної ділянки в натурі (на місцевості) площею 0,2500 га (кад. №2624083701:02:001:0199 для будівництва і обслуговування житлового будинку, господарських будівель і споруд (присадибна ділянка) в с. Молодків на вул. Горішнянська.33 та передачу у власність **Худецькому Степану Васильовичу.***(право власності на майно, витяг з ДЗК).*

35.Про затвердження технічної документації із землеустрою щодо встановлення (відновлення) меж земельної ділянки в натурі (на місцевості) площею 0,2500 га (кад. №2624083701:01:004:0077 для будівництва і обслуговування житлового будинку, господарських будівель і споруд (присадибна ділянка) в с. Молодків на вул. Шевченка.123 та передачу у власність **Мандзюк Мирославі Василівні.***(право власності на майно, витяг з ДЗК).*

36.Про затвердження технічної документації із землеустрою щодо встановлення (відновлення) меж земельної ділянки в натурі (на місцевості) площею 0,1176 га (кад. №2624083701:02:001:0197 для будівництва і обслуговування житлового будинку, господарських будівель і споруд (присадибна ділянка) в с. Молодків на вул. Василя Стефаніка.4 та передачу у власність **Іванківу Андрію Михайловичу.***(право власності на майно, витяг з ДЗК).*

37.Про затвердження технічної документації із землеустрою щодо встановлення (відновлення) меж земельної ділянки в натурі (на місцевості) площею 0,2500 га (кад. №2624083701:01:002:0053 для будівництва і обслуговування житлового будинку, господарських будівель і споруд (присадибна ділянка) в с. Молодків на вул. Івана Франка.2 та передачу у власність **Кисляк Любові Степанівні.***(право власності на майно, витяг з ДЗК).*

38.Про затвердження технічної документації із землеустрою щодо встановлення (відновлення) меж земельної ділянки в натурі (на місцевості) площею 0,2500 га (кад. №2624083701:02:001:0187 для будівництва і обслуговування житлового будинку, господарських будівель і споруд (присадибна ділянка) в с. Молодків на вул. Горішнянська.27 та передачу у власність **Кисляк Катерині Олексіївні.***(право власності на майно, витяг з ДЗК).*

39.Про затвердження технічної документації із землеустрою щодо встановлення (відновлення) меж земельної ділянки в натурі (на місцевості) площею 0,1720 га (кад. №2624083401:01:003:0297 для будівництва і обслуговування житлового будинку, господарських будівель і споруд (присадибна ділянка) в с. Лосва на вул. Михайла Грушевського.123 та передачу у власність **Грицюк Наталії Михайлівні.***(право власності на майно, витяг з ДЗК).*

40.Про затвердження технічної документації із землеустрою щодо встановлення (відновлення) меж земельної ділянки в натурі (на місцевості) площею 0,0971 га (кад. №2624083701:02:001:0192 для будівництва і обслуговування житлового будинку, господарських будівель і споруд (присадибна ділянка) в с. Лосва на вул. Михайла Грушевського.123 та

передачу у спільну часткову власність **Демидюку Василю Павловичу** (1/2ч.) та **Демидюк Оксані Михайлівні**(1/2ч.) *(право власності на майно, витяг з ДЗК)*.

41. Про затвердження технічної документації із землеустрою щодо встановлення (відновлення) меж земельної ділянки в натурі (на місцевості) площею 0,2500 га (кад. №2624083401:01:001:0379 для будівництва і обслуговування житлового будинку, господарських будівель і споруд (присадибна ділянка) в с. Лосва на вул. Стуса,15 та передачу у власність **Романюку Василю Михайловичу**.*(право власності на майно, витяг з ДЗК)*.

42. Про затвердження технічної документації із землеустрою щодо встановлення (відновлення) меж земельної ділянки в натурі (на місцевості) площею 0,2500 га (кад. №2624083401:02:002:0167 для будівництва і обслуговування житлового будинку, господарських будівель і споруд (присадибна ділянка) в с. Лосва на вул. Михайла Грушевського,132 та передачу у власність **Богуняк Ганни Василівни**.*(право власності на майно, витяг з ДЗК)*.

43. Про затвердження технічної документації із землеустрою щодо встановлення (відновлення) меж земельної ділянки в натурі (на місцевості) площею 0,2353 га (кад. №2624083401:01:003:0300 для будівництва і обслуговування житлового будинку, господарських будівель і споруд (присадибна ділянка) в с. Лосва на вул. Василя Стуса,28 та передачу у власність **Кметюк Марії Михайлівні**.*(право власності на майно, витяг з ДЗК)*.

44. Про виділення земельної частки (паю)в натурі (на місцевості) площею 0,8 га(кад.№2624080800:02:006:0002) в урочищі «Козарки» за межами населеного пункту с. Верхній Майдан **Лозинській Наталії Юрївні**.

45. Про затвердження технічної документації із землеустрою щодо встановлення (відновлення) меж земельної ділянки в натурі (на місцевості) площею 0,0915 га (кад. №2624082701:01:005:0150 для будівництва і обслуговування житлового будинку, господарських будівель і споруд (присадибна ділянка) в с. Красна на вул. Шевченка,428 та передачу у власність **Глушпенку Федору Миколайовичу**.*(право власності на майно, витяг з ДЗК)*.

46. Про затвердження технічної документації із землеустрою щодо встановлення (відновлення) меж земельної ділянки в натурі (на місцевості) площею 0,1583 га (кад. №2624082701:02:007:0042 для будівництва і обслуговування житлового будинку, господарських будівель і споруд (присадибна ділянка) в с. Красна на вул. Лаз Горішній,18 та передачу у власність **Негрич Марії Миколаївні**.*(право власності на майно, витяг з ДЗК)*.

47. Про затвердження технічної документації із землеустрою щодо встановлення (відновлення) меж земельної ділянки в натурі (на місцевості) площею 0,2500 га (кад. №2624082701:01:003:0039 для будівництва і обслуговування житлового будинку, господарських будівель і споруд (присадибна ділянка) в с. Красна на вул. Лісова,35 «а» та передачу у власність **Струку Василю Юрїйовичу**.*(право власності на майно, витяг з ДЗК)*.

48. Про затвердження технічної документації із землеустрою щодо встановлення (відновлення) меж земельної ділянки в натурі (на місцевості) площею 0,2500 га (кад. №2624084601:02:003:0287 для будівництва і обслуговування житлового будинку, господарських будівель і споруд (присадибна ділянка) в с. Парище на вул. Європейська,3 та передачу у власність **Півнюк Марії Василівні**.*(право власності на майно, витяг з ДЗК)*.

49. Про надання дозволу на розроблення проекту землеустрою щодо відведення в оренду земельної ділянки орієнтовною площею 0,0006 га для розміщення, будівництва, експлуатації та обслуговування будівель і споруд об'єктів передачі електричної енергії в межах населеного пункту с. Назавизів на вул. Грушевського АТ «**Прикарпаттяобленерго**».

50. Про надання дозволу на розробку проекту землеустрою щодо відведення в оренду земельної ділянки орієнтовною площею 0,0006 га для розміщення, будівництва, експлуатації та обслуговування будівель і споруд об'єктів передачі електричної енергії в межах населеного пункту м. Надвірна на вул. Кирила і Мефодія АТ «**Прикарпаттяобленерго**».

51. Про надання дозволу на розроблення технічної документації із землеустрою щодо інвентаризації земельної ділянки орієнтовною площею 0,0682 га для будівництва та

обслуговування інших будівель громадської забудови в м. Надвірна на вул. Небесної Сотні .24 «б» **Надвірнянській районній раді.**

52. Про надання дозволу на розроблення проекту землеустрою щодо відведення в оренду земельної ділянки орієнтовною площею 0,06 га для сінокосіння в межах населеного пункту м. Надвірна на вул. Курбаса **Кавці Тетяні Вікторівні.**

53. Про надання дозволу на розробку проекту землеустрою щодо відведення в оренду земельної ділянки для обслуговування житлового будинку з двома квартирами в межах населеного пункту м. Надвірна, вул. Шептицького, 5 кв.1, кв.2 **Клеманській Любові Вікторівні.**

54. Про надання дозволу на розроблення проекту землеустрою щодо відведення в оренду земельної ділянки орієнтовною площею 0,1800 га для культурно-оздоровчих потреб, рекреаційних, спортивних і туристичних цілей в межах населеного пункту м. Надвірна на вул. Княгині Ольги, б/н **Мазуру В.І.**

55. Про надання дозволу на розроблення технічної документації із землеустрою щодо інвентаризації земельної ділянки орієнтовною площею 0,0270 га комунальної власності **Надвірнянської міської ради** для культурно-оздоровчих потреб, рекреаційних, спортивних і туристичних цілей в межах населеного пункту м. Надвірна на вул. Княгині Ольги, б/н.

56. Про затвердження проекту землеустрою щодо відведення земельної ділянки площею 0,0006 га (кад. № 2624083401:01:003:0301) в межах населеного пункту с. Лосва на вул. Стуса для розміщення, будівництва, експлуатації та обслуговування будівель і споруд об'єктів передачі електричної енергії та надання її в оренду **АТ «Прикарпаттяобленерго»,** ». (витяг з ДЗК, термін 5 років, 10% від норм. грош.).

57. Про укладення на новий строк договору оренди земельної ділянки площею 0,0482 га (2624010100:06:001:0511) в межах населеного пункту м. Надвірна на вул. Рамішвілі, 25 для іншого сільськогосподарського призначення із **Мацько Андрієм Даниловичем.** (договір оренди, витяг з ДЗК, термін 10 років, 12% від норм. грош.).

58. Про укладення на новий строк договору оренди земельної ділянки площею 0,0517 га (2624010100:04:001:0393) в межах населеного пункту м. Надвірна на вул. Олени Степанівни для сінокосіння і випасання худоби із **Ільківим Любомиром Михайловичем.** (договір оренди, витяг з ДЗК, термін 5 років, 12% від норм. грош.).

59. Про укладення на новий строк договору оренди земельної ділянки площею 0,4829 га (2624010100:02:001:1628) в межах населеного пункту м. Надвірна на вул. Грушевського, 16 для будівництва та обслуговування об'єктів туристичної інфраструктури та закладів громадського харчування із **Надвірнянським районним споживчим товариством.** (договір оренди, витяг з ДЗК, термін 5 років, 6% від норм. грош.).

60. Про укладення на новий строк договору оренди земельної ділянки площею 0,0100 га (2624010100:01:001:0418) в межах населеного пункту м. Надвірна на вул. Грушевського, 1 «а» для будівництва та обслуговування адміністративних будинків, офісних будівель компаній, які займаються підприємницькою діяльністю, пов'язаною з отриманням прибутку із **Кантором Юрієм Семеновичем.** (договір оренди, витяг з ДЗК, термін 5 років, 6% від норм. грош.).

61. Про укладення на новий строк договору оренди земельної ділянки площею 0,0500 га (2624084202:03:003:0005) в межах населеного пункту с. Мирне на вул. Соборна, 152 «а» для будівництва та обслуговування будівель торгівлі із **Томин Л.С.,** (договір оренди, витяг з ДЗК, термін 5 років, 6% від норм. грош.).

62. Про надання в постійне користування земельної ділянки площею 1,1001 га (кад. № 2624010100:03:001:1069) в межах населеного пункту м. Надвірна на вул. Захисників Маріуполя, 1 Г для будівництва та обслуговування будівель закладів освіти **Надвірнянському міжшкільному навчально-виробничому комбінату.**

63. Про надання земельної ділянки площею 1,2191 га (кад. № 2624010100:14:001:0007) за межами населеного пункту м. Надвірна на вул. Майданська, 7 для розміщення та експлуатації основних, підсобних і допоміжних будівель та споруд будівельних організацій та підприємств в оренду **ТОВ «Титан-Транс» та ТЗОВ «Аверс-ІФ».**

64. Про надання земельної ділянки площею 1,3527 га (кад. №2624010100:14:001:0005) за межами населеного пункту м. Надвірна на вул. Майданська, 14 для розміщення та експлуатації основних, підсобних і допоміжних будівель та споруд будівельних організацій та підприємств в оренду **ТОВ «Титан-Транс»**.

65. Про надання земельної ділянки площею 0,5643 га (кад. №2624010100:14:001:0006) за межами населеного пункту м. Надвірна на вул. Майданська, 7 «а» для розміщення та експлуатації основних, підсобних і допоміжних будівель та споруд будівельних організацій та підприємств в оренду **ТОВ «Титан-Транс»**.

66. Про визнання таким, що втратило чинність рішення сесії Надвірнянської міської ради №1888-29/2023 від 21.12.2023 року «Про передачу в оренду земельної ділянки площею 0,2500 га в межах населеного пункту с. Стримба в ур. «Буковинка» для розміщення, будівництва, експлуатації та обслуговування будівель і споруд об'єктів енергогенеруючих підприємств, установ і організацій (кад. № 2624086501:02:001:0331) **ТЗОВ «Принципал Солушнз»**.

67. Про визнання таким, що втратило чинність рішення сесії Надвірнянської міської ради №1889-29/2023 від 21.12.2023 року «Про передачу в оренду земельної ділянки площею 0,2500 га в межах населеного пункту с. Стримба в ур. «Буковинка» для розміщення, будівництва, експлуатації та обслуговування будівель і споруд об'єктів енергогенеруючих підприємств, установ і організацій (кад. № 2624086501:02:002:0054) **ТЗОВ «Принципал Солушнз»**.

68. Про визнання таким, що втратило чинність рішення сесії Надвірнянської міської ради №1887-29/2023 від 21.12.2023 року «Про передачу в оренду земельної ділянки площею 0,2500 га в межах населеного пункту с. Стримба в ур. «Буковинка» для розміщення, будівництва, експлуатації та обслуговування будівель і споруд об'єктів енергогенеруючих підприємств, установ і організацій (кад. № 2624086501:02:001:0332) **ТЗОВ «Принципал Солушнз»**.

69. Про визнання таким, що втратило чинність рішення сесії Надвірнянської міської ради №1886-29/2023 від 21.12.2023 року «Про передачу в оренду земельної ділянки площею 0,2500 га в межах населеного пункту с. Стримба в ур. «Буковинка» для розміщення, будівництва, експлуатації та обслуговування будівель і споруд об'єктів енергогенеруючих підприємств, установ і організацій (кад. № 2624086501:02:001:0333) **ТЗОВ «Принципал Солушнз»**.

70. Про визнання таким, що втратило чинність рішення сесії Надвірнянської міської ради № 2939-44/2025 від 14.08.2025 «Про затвердження технічної документації із землеустрою щодо встановлення (відновлення) меж земельної ділянки в натурі (на місцевості) в м. Надвірна, вул. Дорошенка, 44 та передачу у власність Десятову О.М.»

71. Про надання згоди на поділ земельної ділянки та розроблення технічної документації із землеустрою щодо поділу земельної ділянки **комунальної власності Надвірнянської міської ради** площею 25,07 га (кад. № 2624080800:04:001:0003) для розміщення та експлуатації основних, підсобних і допоміжних будівель та споруд підприємств переробної, машинобудівної та іншої промисловості за межами населеного пункту с. Верхній Майдан.

72. Повторний розгляд заяви голови **ОСББ «Співдружність 4» О. А. Ревтюка** про надання дозволу на розроблення проекту землеустрою щодо відведення в постійне користування земельної ділянки орієнтовною площею 0,2807 га в межах населеного пункту м. Надвірна на вул. Лесі Українки, 16 для будівництва і обслуговування багатоквартирного житлового будинку.

73. Про укладення на новий строк договору оренди земельної ділянки площею 0,06 га (кад. № 2624010100:07:001:0152) в межах населеного пункту м. Надвірна на вул. Січинського, б/н для розміщення та експлуатації об'єктів дорожнього сервісу із **Соболевською М.Л.** (довіра оренди, витяг з ДЗК, термін 10 років, 12% від норм. грош.).

74. Про надання згоди **Соболевській М.Л.** на передачу в суборенду **Глушку В.Л.** земельну ділянку площею 0,06 га (кад. № 2624010100:07:001:0152) в межах населеного пункту м. Надвірна на вул. Січинського, б/н для розміщення та експлуатації об'єктів дорожнього сервісу.

75. Про укладення на новий строк договору оренди земельної ділянки площею 0,0411 га (кад. № 2624010100:02:001:1802) в межах населеного пункту м. Надвірна на вул. Небесної Сотні, б/н для

будівництва і обслуговування багатоквартирного житлового будинку із **Костиком А.І.** (договір оренди, витяг з ДЗК, термін 10 років, 6% від норм. грош.).

76. Про укладення на новий строк договору оренди земельної ділянки площею 0.0380 га (кад. № 2624010100:02:001:1807) в межах населеного пункту м. Надвірна на вул. Небесної Сотні, б/н для будівництва і обслуговування багатоквартирного житлового будинку із **Ягничем М.В.** (договір оренди, витяг з ДЗК, термін 5 років, 6% від норм. грош.).

77. Про надання згоди **Ягничу М.В.** на передачу в суборенду **Марцінковській Н.Б.** земельну ділянку площею 0.0380 га (кад. № 2624010100:02:001:1807) в межах населеного пункту м. Надвірна на вул. Небесної Сотні, б/н для будівництва і обслуговування багатоквартирного житлового будинку.

78. Про затвердження умов проведення **земельних торгів у формі аукціону** з продажу прав оренди на земельну ділянку площею 0.3604 га за межами населеного пункту с. Лісна Тарновиця для ведення товарного сільськогосподарського виробництва.

79. Про затвердження умов проведення **земельних торгів у формі аукціону** з продажу прав оренди на земельну ділянку площею 14.4086 га за межами населеного пункту с. Лісна Тарновиця для ведення товарного сільськогосподарського виробництва.

80. Про затвердження умов проведення **земельних торгів у формі аукціону** з продажу прав оренди на земельну ділянку площею 2.5762 га за межами населеного пункту с. Лісна Тарновиця для ведення товарного сільськогосподарського виробництва.

81. Про затвердження умов проведення **земельних торгів у формі аукціону** з продажу прав оренди на земельну ділянку площею 13.4797 га за межами населеного пункту с. Лісна Тарновиця для ведення товарного сільськогосподарського виробництва.

82. Про затвердження умов проведення **земельних торгів у формі аукціону** з продажу прав оренди на земельну ділянку площею 13.4797 га за межами населеного пункту с. Лісна Тарновиця для ведення товарного сільськогосподарського виробництва.

83. Про затвердження умов проведення **земельних торгів у формі аукціону** з продажу прав оренди на земельну ділянку площею 13.4798 га за межами населеного пункту с. Лісна Тарновиця для ведення товарного сільськогосподарського виробництва.

84. Про затвердження умов проведення **земельних торгів у формі аукціону** з продажу прав оренди на земельну ділянку площею 1.0528 га за межами населеного пункту с. Лісна Тарновиця для ведення товарного сільськогосподарського виробництва.

85. Про затвердження умов проведення **земельних торгів у формі аукціону** з продажу прав оренди на земельну ділянку площею 3.3561 га за межами населеного пункту с. Лісна Тарновиця для ведення товарного сільськогосподарського виробництва.

86. Про затвердження проекту землеустрою щодо відведення земельної ділянки **комунальної власності** площею 39.7318 га (кад. № 2624080800:02:006:0001) цільове призначення якої змінюється для ведення товарного сільськогосподарського виробництва за межами населеного пункту с. Верхній Майдан.

87. Про укладення на новий строк договору оренди земельної ділянки площею 0.0092 га (кад. № 2624010100:03:001:0722) в межах населеного пункту м. Надвірна на вул. Данила Галицького, 1а для будівництва та обслуговування будівель торгівлі із **Гап'як Л.В.** (договір оренди, витяг з ДЗК, термін 5 років, 6% від норм. грош.).

88. Про припинення договору оренди землі від 10.08.2005 щодо користування земельною ділянкою площею 0.0056 га в межах населеного пункту м. Надвірна на вул. Дружби, 4 «а» для будівництва та обслуговування лазні із **Стефанишином Б.В.**

89. Про припинення договору оренди землі від 01.10.1999 щодо користування земельною ділянкою площею 0.1725 га в межах населеного пункту м. Надвірна на вул. Полуботка, 3 для обслуговування житлового будинку, господарських будівель та для ведення особистого підсобного господарства із **Ровінською Л.М.**

90. Про надання згоди на поділ земельної ділянки та розроблення технічної документації із землеустрою щодо поділу земельної ділянки **комунальної власності Надвірнянської міської**

Мас.
Рок.

Аукц

ради площею 2,1302 га для ведення товарного сільськогосподарського виробництва за межами населеного пункту с. Красна.

91. Про затвердження технічної документації із землеустрою щодо інвентаризації земельної ділянки **комунальної власності Надвірнянської міської ради** площею 0,3764 га для будівництва та обслуговування будівель органів державної влади та органів місцевого самоврядування в межах населеного пункту м. Надвірна на вул. Мазепи, 29.

92. Про затвердження технічної документації із землеустрою щодо поділу земельної ділянки **комунальної власності Надвірнянської міської ради** площею 40,4392 га для ведення товарного сільськогосподарського виробництва за межами населеного пункту с. Лісна Тарновиця.

93. Про затвердження технічної документації із землеустрою щодо інвентаризації земельної ділянки площею 0,2245 га в межах населеного пункту с. Красна на вул. Шевченка, 151 «г» для будівництва та обслуговування будівель закладів освіти та надання їй в постійне користування **Краснянському ЗДО (ясла-садочок) «Дзвіночок».**

94. Про затвердження проекту землеустрою щодо відведення земельної ділянки площею 0,6366 га в межах населеного пункту с. Мирне на вул. Соборна, 1 «г» для будівництва та обслуговування будівель громадських та релігійних організацій та надання їй в постійне користування **РГ Святих Апостолів Петра і Павла УГКЦ.**

95. Про надання дозволу на розроблення технічної документації із землеустрою щодо інвентаризації **земельної ділянки комунальної власності** орієнтовною площею 0,4400 га для розміщення та експлуатації основних, підсобних і допоміжних будівель та споруд будівельних організацій та підприємств за межами населеного пункту м. Надвірна на вул. Майданська, 12 «у».

96. Про надання дозволу на розроблення проекту землеустрою щодо відведення **земельної ділянки комунальної власності** площею 0,2781 га (кад. № 2624010100:14:001:0017) цільове призначення якої змінюється за межами населеного пункту м. Надвірна вул. Майданська, 12.

97. Про надання дозволу на розроблення технічної документації із землеустрою щодо інвентаризації земельної ділянки орієнтовною площею 0,5700 га для будівництва та обслуговування будівель торгівлі в межах населеного пункту м. Надвірна на вул. Визволення, 24 «а» **СК «Прикарпатський апіцентр».** *(право власності на майно, договір оренди)*

98. Про укладення на новий строк договору оренди земельної ділянки площею 0,0077 га в межах населеного пункту с. Гвізд на вул. Сонячна, 1 для розміщення та експлуатації об'єктів і споруд електронних комунікацій із **АТ «Укртелеком».** *(договір оренди, витяг з ДЗК, термін 5 років, 12% від норм. грош.)*

99. Про припинення права оренди земельної ділянки площею 0,0299 га (кад. № 2624010100:05:001:0026) в межах населеного пункту м. Надвірна на вул. Воз'єднання, б/н для городництва **Сішук Олександрі Василівні.**

100. Про надання в оренду земельної ділянки площею 0,0299 га (кад. № 2624010100:05:001:0026) в межах населеного пункту м. Надвірна на вул. Воз'єднання, б/н для городництва **Хоменку Ю.В.**

101. Про затвердження технічної документації із землеустрою щодо інвентаризації земельної ділянки площею 0,0772 га (кад. № 2624010100:01:001:0505) для будівництва та обслуговування будівель закладів культурно-просвітницького обслуговування в межах населеного пункту м. Надвірна на вул. Мазепи, 36.

102. Про затвердження проекту землеустрою щодо організації і встановлення меж території природно-заповідного фонду площею 0,0100 га (кад. № 2624083701:02:001:0200) для збереження та використання парків-пам'яток садово-паркового мистецтва в межах населеного пункту с. Молодків.

103. Про затвердження технічної документації із землеустрою щодо інвентаризації земельної ділянки площею 1,2813 га (кад. № 2624010100:05:001:0407) в межах населеного пункту м.

Надвірна на вул. Шевченка, 94 «а» для будівництва та обслуговування будівель закладів освіти та надання їй в постійне користування **Надвірнянському ЗДО (ясла-садочок) «Сонечко».**

104. Про надання в постійне користування земельних ділянок для будівництва та обслуговування будівель закладів освіти:

Молодківському ліцею діл. 1- площею 0,3531 га (кад. № 2624083701:01:002:0015);
діл. 2- площею 0,7430 га (кад. № 2624083701:01:002:0016);
діл. 3- площею 0,6713 га (кад. № 2624083701:01:002:0017);
діл. 4- площею 0,8353 га (кад. № 2624083701:01:002:0018);
діл. 5- площею 4,0349 га (кад. № 2624083701:02:002:0014).

Краснянському ліцею діл. 1- площею 3,0837 га (кад. № 2624082701:02:004:0028);
діл. 2- площею 0,1137 га (кад. № 2624082701:02:004:0029);
діл. 3- площею 0,5927 га (кад. № 2624082701:02:004:0030);
діл. 4- площею 0,4719 га (кад. № 2624082701:02:006:0011).

Стримбівській гімназії діл. 1- площею 0,2573 га (кад. № 2624086501:01:002:0199);
діл. 2- площею 0,5243 га (кад. № 2624010100:07:001:0358);
діл. 3- площею 0,0800 га (кад. № 2624010100:07:001:0357).

Назавизівському ліцею діл. 1- площею 1,3134 га (кад. № 2624084201:02:010:0027).

Лоївському ліцею діл. 1- площею 2,0918 га (кад. № 2624083401:01:001:0258);

Парищенському ліцею діл. 1- площею 2,0259 га (кад. № 2624084601:02:003:0063).

Гвіздському ліцею діл. 1- площею 3,2866 га (кад. № 2624081501:02:001:0084);
діл. 2- площею 0,3111 га (кад. № 2624081501:02:001:0085);
діл. 3- площею 0,0077 га (кад. № 2624081501:02:001:0087).

Верхньомайданській гімназії діл. 1- площею 0,7322 га (кад. № 2624080801:02:001:0057);
діл. 2- площею 1,4417 га (кад. № 2624080801:02:001:0056)

Гвіздському ЗДО (ясла-садочок) «Малинка» - діл. площею 0,5476 га
(кад. № 2624081501:02:001:0091)

105. Про надання дозволу на розроблення технічної документації із землеустрою щодо інвентаризації земельних ділянок **комунальної власності** для будівництва та обслуговування будівель закладів освіти в межах населеного пункту с. Лісна Тарновиця на вул. Грушевського, с. Парище. Вул. Шевченка, 92 «а», м. Надвірна на вул. Петрушевича, 10

106. Про припинення права постійного користування земельною ділянкою площею 0,2600 га в с. Лісна Велесниця на вул. Грушевського, 16 «а» для обслуговування приміщень Лісовелесницької ЗОШ I ступеня **Парищенської сільської ради.**

107. Про припинення права оренди земельної ділянки та про розірвання земельної ділянки та про розірвання договору оренди землі для розміщення та експлуатації об'єктів дорожнього сервісу площею 0,0422 га в межах населеного пункту м. Надвірна на вул. Грушевського, 65 із **Плесканкою А.С.**

108. Про затвердження технічної документації із землеустрою щодо інвентаризації земельної ділянки площею 0,0422 га (кад. № 2624010100:04:001:0655) в межах населеного пункту м. Надвірна на вул. Грушевського, 65 для розміщення та експлуатації основних, підсобних і допоміжних будівель та споруд підприємств переробної, машинобудівної та іншої промисловості, включаючи об'єкти оброблення відходів, зокрема із енергогенеруючим блоком та надання їй в оренду **Плесканці А.С.** (витяг з ДЗК, термін 5 років, 6% від норм. грош.).

109. Про припинення права оренди земельної ділянки та про розірвання договору оренди землі площею 0,2308 га для будівництва та обслуговування будівель закладів побутового обслуговування будівель закладів побутового обслуговування в межах населеного пункту м. Надвірна на вул. Грушевського, 65, 65н із МП «Комета» та ФОП Нагорним В.А.

110. Про затвердження технічної документації із землеустрою щодо інвентаризації земельної ділянки площею 0,2308 га (кад. №2624010100:04:001:0197) в межах населеного пункту м. Надвірна на вул. Грушевського, 65, 65н для розміщення та експлуатації основних, підсобних і допоміжних будівель та споруд підприємств переробної, машинобудівної та іншої промисловості, включаючи об'єкти оброблення відходів, зокрема із енергогенеруючим блоком та надання її в оренду МП «Комета» та ФОП Нагорним В.А. (витяг з ДЗК ,термін 5 років, 6% від норм. грош.).

111. Розгляд клопотання директора ТОВ «Лайвсток-Парище» Геннадія Якубовського щодо надання дозволу на розроблення документації із землеустрою щодо інвентаризації земельних ділянок за межами населеного пункту с. Парище та с. Лісна Велесниця. . (витяг з ДЗК ,термін 5 років, 6% від норм. грош.).

112. Про укладення на новий строк договору оренди земельної ділянки площею 0,0250 га (кад. № 2624084601:02:002:0037) в межах населеного пункту с. Парище, 65 «д» для будівництва та обслуговування будівель торгівлі із Глиничак О.І. . (договір оренди, витяг з ДЗК ,термін 5 років, 6% від норм. грош.). *без розр.*

ЗАПОВІСЬ

ПОРЯДОК ДІЯЛЬНОСТІ

1. СЛУЖБА про затвердження технічної документації із землеустрою щодо інвентаризації земельних ділянок за межами населеного пункту с. Парище та с. Лісна Велесниця. . (витяг з ДЗК ,термін 5 років, 6% від норм. грош.).

ВСТУПНО: *Відмова від розр.*

1	Квадратний метр (м ²)	0,0250
2	Метр (м)	0,0250
3	Гектар (га)	0,0250
4	Метр квадратний (м ²)	0,0250
5	Метр квадратний (м ²)	0,0250
6	Метр квадратний (м ²)	0,0250

ПРОТОКОЛ
засідання постійної депутатської комісії з питань
землекористування та земельних відносин Надвірнянської міської
ради

від 30.11.2025 року о 13 год

ПРИСУТНІ: Чапарак Р., Рудяк Т., Дробаха З., Возник Р.,
Малахова О., Андрушова Т.

ВІДСУТНІ: _____

ЗАПРОШЕНІ: _____

ПОРЯДОК ДЕННИЙ

І. СЛУХАЛИ: про затвердження технічної документації із землеустрою щодо встановлення (відновлення) меж земельної ділянки в натурі (на місцевості) площею 0,0650 га (кад. №2624010100:03:001:1496 для будівництва і обслуговування житлового будинку, господарських будівель і споруд (присадибна ділянка) в м. Надвірна на вул. Новопроєктна, 19а та передачу у власність Керницькій Валентині Семенівні. (право власності на майно, витяг з ДЗК).

Питання розглядалось в присутності: _____

ВИСТУПИЛИ: Рішення прийнято

ВИРІШИЛИ: _____

		за	проти	утримався	відсутній
1	Ковальчишин Дмитро Васильович				
2	Мажак Роман Павлович				
3	Рудяк Тарас Тарасович	✓			
4	Дробаха Зеновія Володимирівна	✓			
5	Вінтоняк Тарас Мирославович				
6	Малахова Ольга Михайлівна	✓			

7	Зіняк Тарас Мирославович				
8	Вацик Роман Михайлович	✓			
9	Костик Андрій Юрійович				
10	Андросова Тетяна Іванівна	✓			
	ВСЬОГО:	6			

Результати голосування:

«за» 6, «проти» _____, «утримались» _____

2.СЛУХАЛИ: про затвердження технічної документації із землеустрою щодо встановлення (відновлення) меж земельної ділянки в натурі (на місцевості) площею 0,1000 га (кад. №2624010100:02:001:1954 для будівництва і обслуговування житлового будинку, господарських будівель і споруд (присадибна ділянка) в м. Надвірна на вул. Крушельницької, 27 та передачу у власність **Гаврильчук Наталії Онufrійівні**. (право власності на майно, витяг з ДЗК).

Питання розглядалось в присутності: _____

ВИСТУПИЛИ: _____

ВИРІШИЛИ: Рішення прийнято

		за	проти	утримався	відсутній
1	Ковальчишин Дмитро Васильович				
2	Мажак Роман Павлович	✓			
3	Рудяк Тарас Тарасович	✓			
4	Дробаха Зеновія Володимирівна	✓			
5	Вінтоняк Тарас Мирославович				
6	Малахова Ольга Михайлівна	✓			
7	Зіняк Тарас Мирославович				
8	Вацик Роман Михайлович	✓			
9	Костик Андрій Юрійович				
10	Андросова Тетяна Іванівна	✓			
	ВСЬОГО:	6			

Результати голосування:

«за» 6, «проти» _____, «утримались» _____

3.СЛУХАЛИ: про затвердження технічної документації із землеустрою щодо встановлення (відновлення) меж земельної ділянки в натурі (на місцевості) площею 0,1000 га (кад. №2624010100:05:001:0406 для будівництва і обслуговування житлового будинку, господарських будівель і споруд (присадибна ділянка) в м. Надвірна на вул. Дем'янчука, 17 та передачу у власність **Дем'янчуку Сергію Юрійовичу**. (право власності на майно, витяг з ДЗК).

Питання розглядалось в присутності: _____

ВИСТУПИЛИ: _____

ВИРІШИЛИ: Рішення прийнято

		за	проти	утримався	відсутній
1	Ковальчишин Дмитро Васильович				
2	Мажак Роман Павлович	✓			
3	Рудяк Тарас Тарасович	✓			
4	Дробаха Зеновія Володимирівна	✓			
5	Вінтоняк Тарас Мирославович				
6	Малахова Ольга Михайлівна	✓			
7	Зіняк Тарас Мирославович				
8	Вацик Роман Михайлович	✓			
9	Костик Андрій Юрійович				
10	Андросова Тетяна Іванівна	✓			
	ВСЬОГО:	6			

Результати голосування:

«за» 6, «проти» _____, «утримались» _____

4.СЛУХАЛИ: Про затвердження технічної документації із землеустрою щодо встановлення (відновлення) меж земельної ділянки в натурі (на місцевості) площею 0,0628 га (кад. №2624010100:09:001:1593 для будівництва і обслуговування житлового будинку, господарських будівель і споруд (присадибна ділянка) в м. Надвірна на вул. Калнишевського.6 та передачу у власність **Свідруку Роману Степановичу**. (право власності на майно, витяг з ДЗК).

Питання розглядалось в присутності: _____

ВИСТУПИЛИ: _____

ВИРІШИЛИ: _____

Рішення прийнято

		за	проти	утримався	відсутній
1	Ковальчишин Дмитро Васильович				
2	Мажак Роман Павлович	✓			
3	Рудяк Тарас Тарасович	✓			
4	Дробаха Зеновія Володимирівна	✓			
5	Вінтоняк Тарас Мирославович				
6	Малахова Ольга Михайлівна	✓			
7	Зіняк Тарас Мирославович				
8	Вацик Роман Михайлович	✓			
9	Костик Андрій Юрійович				
10	Андросова Тетяна Іванівна	✓			
	ВСЬОГО:	6			

Голосування:

«за» 6, «проти» _____, «утримались» _____

5.СЛУХАЛИ: Про затвердження технічної документації із землеустрою щодо встановлення (відновлення) меж земельної ділянки в натурі (на місцевості) площею 0,0774 га (кад. №2624010100:02:001:1958 для будівництва і обслуговування житлового будинку, господарських будівель і споруд (присадибна ділянка) в м. Надвірна на вул. Січових Стрільців, 21 та передачу у власність **Глодану Григорію Михайловичу**, (право власності на майно, витяг з ДЗК).

Питання розглядалось в присутності: _____

ВИСТУПИЛИ: _____

ВИРІШИЛИ: _____

Рішення прийнято

		за	проти	утримався	відсутній
1	Ковальчишин Дмитро Васильович				
2	Мажак Роман Павлович	✓			
3	Рудяк Тарас Тарасович	✓			
4	Дробаха Зеновія Володимирівна	✓			
5	Вінтоняк Тарас Мирославович				
6	Малахова Ольга Михайлівна	✓			
7	Зіняк Тарас Мирославович				
8	Вацик Роман Михайлович	✓			
9	Костик Андрій Юрійович				
10	Андросова Тетяна Іванівна	✓			
	ВСЬОГО:	6			

Голосування:

«за» 6, «проти» _____, «утримались» _____

6.СЛУХАЛИ: про затвердження технічної документації із землеустрою щодо встановлення (відновлення) меж земельної ділянки в натурі (на місцевості) площею 0,0034 га (кад. №2624010100:03:001:1492 для будівництва індивідуальних гаражів в м. Надвірна на вул. Захисників Маріуполя гараж №30 та передачу у власність **Стасіву Святославу Михайловичу**, (право власності на майно, витяг з ДЗК).

Питання розглядалось в присутності: _____

ВИСТУПИЛИ: _____

ВИРІШИЛИ: _____

Рішення прийнято

		за	проти	утримався	відсутній
1	Ковальчишин Дмитро Васильович				

2	Мажак Роман Павлович	✓			
3	Рудяк Тарас Тарасович	✓			
4	Дробаха Зеновія Володимирівна	✓			
5	Вінтоняк Тарас Мирославович				
6	Малахова Ольга Михайлівна	✓			
7	Зіняк Тарас Мирославович				
8	Вацик Роман Михайлович	✓			
9	Костик Андрій Юрійович				
10	Андросова Тетяна Іванівна	✓			
	ВСЬОГО:	6			

Голосування:

«за» 6, «проти» _____, «утримались» _____

7.СЛУХАЛИ: Про затвердження технічної документації із землеустрою щодо встановлення (відновлення) меж земельної ділянки в натурі (на місцевості) площею 0,1000 га (кад. №2624010100:03:001:1478 для будівництва і обслуговування житлового будинку, господарських будівель і споруд (присадибна ділянка) в м. Надвірна на вул. Шевченка.97 та передачу у спільну часткову власність **Тележин Тетяні Ігорівні**(20/27 ч.) та **Мельник Ірині Степанівні**(14/54 ч.) *(право власності на майно, витяг з ДЗК).*

Питання розглядалось в присутності: _____

ВИСТУПИЛИ: _____

ВИРІШИЛИ: _____

Рішення прийнято

		за	проти	утримався	відсутній
1	Ковальчишин Дмитро Васильович				
2	Мажак Роман Павлович	✓			
3	Рудяк Тарас Тарасович	✓			
4	Дробаха Зеновія Володимирівна	✓			
5	Вінтоняк Тарас Мирославович				
6	Малахова Ольга Михайлівна	✓			
7	Зіняк Тарас Мирославович				
8	Вацик Роман Михайлович	✓			
9	Костик Андрій Юрійович				
10	Андросова Тетяна Іванівна	✓			
	ВСЬОГО:	6			

Голосування:

«за» 6, «проти» _____, «утримались» _____

8.СЛУХАЛИ: Про затвердження технічної документації із землеустрою щодо встановлення (відновлення) меж земельної ділянки в натурі (на місцевості) площею 0,0784 га (кад. №2624010100:03:001:1485 для будівництва і обслуговування житлового будинку, господарських будівель і споруд (присадибна ділянка) в м. Надвірна на вул. Шевченка.63 та передачу у власність **Романюк Мар'яні Тарасівні**.*(право власності на майно, витяг з ДЗК).*

Питання розглядалось в присутності: _____
ВИСТУПИЛИ: _____
ВИРІШИЛИ: _____

Рішення прийнято

		за	проти	утримався	відсутній
1	Ковальчишин Дмитро Васильович				
2	Мажак Роман Павлович	✓			
3	Рудяк Тарас Тарасович	✓			
4	Дробаха Зеновія Володимирівна	✓			
5	Вінтоняк Тарас Мирославович				
6	Малахова Ольга Михайлівна	✓			
7	Зіняк Тарас Мирославович				
8	Вацик Роман Михайлович	✓			
9	Костик Андрій Юрійович				
10	Андросова Тетяна Іванівна	✓			
	ВСЬОГО:	6			

Голосування:
«за» 6, «проти» _____, «утримались» _____

9.СЛУХАЛИ: Про затвердження технічної документації із землеустрою щодо встановлення (відновлення) меж земельної ділянки в натурі (на місцевості) площею 0,0601 га (кад. №2624010100:06:001:0699 для будівництва і обслуговування житлового будинку, господарських будівель і споруд (присадибна ділянка) в м. Надвірна на вул. Дорошенка,44 та передачу у власність **Десятову Олегу Михайловичу**, (право власності на майно, витяг з ДЗК).

Питання розглядалось в присутності: _____
ВИСТУПИЛИ: _____
ВИРІШИЛИ: *Рішення прийнято*

		за	проти	утримався	відсутній
1	Ковальчишин Дмитро Васильович				
2	Мажак Роман Павлович	✓			
3	Рудяк Тарас Тарасович	✓			
4	Дробаха Зеновія Володимирівна	✓			
5	Вінтоняк Тарас Мирославович				
6	Малахова Ольга Михайлівна	✓			
7	Зіняк Тарас Мирославович				
8	Вацик Роман Михайлович	✓			
9	Костик Андрій Юрійович				
10	Андросова Тетяна Іванівна	✓			

ВСЬОГО:	6			
---------	---	--	--	--

Голосування:

«за» 6, «проти» _____, «утримались» _____

10.СЛУХАЛИ: Про затвердження технічної документації із землеустрою щодо встановлення (відновлення) меж земельної ділянки в натурі (на місцевості) площею 0.0360 га (кад. №2624010100:04:001:0829 для будівництва і обслуговування житлового будинку, господарських будівель і споруд (присадибна ділянка) в м. Надвірна на вул. Богуна.15 та передачу у власність **Прокопишину Олександровичу**. (право власності на майно, витяг з ДЗК).

Питання розглядалось в присутності: _____

ВИСТУПИЛИ: _____

ВИРІШИЛИ: _____

Рішення прийнято

		за	проти	утримався	відсутній
1	Ковальчишин Дмитро Васильович				
2	Мажак Роман Павлович	✓			
3	Рудяк Тарас Тарасович	✓			
4	Дробаха Зеновія Володимирівна	✓			
5	Вінгоняк Тарас Мирославович				
6	Малахова Ольга Михайлівна	✓			
7	Зіняк Тарас Мирославович				
8	Вазик Роман Михайлович	✓			
9	Костик Андрій Юрійович				
10	Андросова Тетяна Іванівна	✓			
	ВСЬОГО:	6			

Результати голосування:

«за» 6, «проти» _____, «утримались» _____

11.СЛУХАЛИ: Про затвердження технічної документації із землеустрою щодо встановлення (відновлення) меж земельної ділянки в натурі (на місцевості) площею 0.0512 га (кад. №2624010100:09:001:0554 для будівництва і обслуговування житлового будинку, господарських будівель і споруд (присадибна ділянка) в м. Надвірна на вул. Височана.2 та передачу у власність **Тулуповій Ренаті Олександрівні**. (право власності на майно, витяг з ДЗК).

Питання розглядалось в присутності: _____

ВИСТУПИЛИ: _____

ВИРІШИЛИ: _____

Рішення прийнято

		за	проти	утримався	відсутній
1	Ковальчишин Дмитро Васильович				

2	Мажак Роман Павлович	✓			
3	Рудяк Тарас Тарасович	✓			
4	Дробаха Зеновія Володимирівна	✓			
5	Вінтоняк Тарас Мирославович				
6	Малахова Ольга Михайлівна	✓			
7	Зіняк Тарас Мирославович				
8	Вацик Роман Михайлович	✓			
9	Костик Андрій Юрійович				
10	Андросова Тетяна Іванівна	✓			
	ВСЬОГО:	6			

Голосування:

«за» 6, «проти» _____, «утримались» _____

12.СЛУХАЛИ: Про затвердження технічної документації із землеустрою щодо встановлення (відновлення) меж земельної ділянки в натурі (на місцевості) площею 0.0580 га (кад. №2624010100:02:001:1967) для будівництва і обслуговування житлового будинку, господарських будівель і споруд (присадибна ділянка) в м. Надвірна на вул. Роксолани.8 та передачу у спільну часткову власність **Срібній Любові Василівні(1/2ч.) та Лазорак Ганні Павлівні(1/2ч.)**.(право власності на майно, витяг з ДЗК).

Питання розглядалось в присутності: _____

ВИСТУПИЛИ: _____

ВИРІШИЛИ: _____

Рішення прийнято

		за	проти	утримався	відсутній
1	Ковальчишин Дмитро Васильович				
2	Мажак Роман Павлович	✓			
3	Рудяк Тарас Тарасович	✓			
4	Дробаха Зеновія Володимирівна	✓			
5	Вінтоняк Тарас Мирославович				
6	Малахова Ольга Михайлівна	✓			
7	Зіняк Тарас Мирославович				
8	Вацик Роман Михайлович	✓			
9	Костик Андрій Юрійович				
10	Андросова Тетяна Іванівна	✓			
	ВСЬОГО:	6			

Голосування:

«за» 6, «проти» _____, «утримались» _____

13.СЛУХАЛИ: Про затвердження технічної документації із землеустрою щодо встановлення (відновлення) меж земельної ділянки в натурі (на місцевості) площею 0.2022 га (кад. №2624086501:01:002:0454 для будівництва і обслуговування житлового будинку, господарських

будівель і споруд (присадибна ділянка) в с. Стримба на вул. Соборна.58 та передачу у власність **Плитує Уляні Тарасівні**. (право власності на майно, витяг з ДЗК).

Питання розглядалось в присутності: _____

ВИСТУПИЛИ: _____

ВИРІШИЛИ: _____

Рішення прийнято

		за	проти	утримався	відсутній
1	Ковальчишин Дмитро Васильович				
2	Мажак Роман Павлович	✓			
3	Рудяк Тарас Тарасович	✓			
4	Дробаха Зеновія Володимирівна	✓			
5	Вінтоняк Тарас Мирославович				
6	Малахова Ольга Михайлівна	✓			
7	Зіняк Тарас Мирославович				
8	Вашик Роман Михайлович	✓			
9	Костик Андрій Юрійович				
10	Андросова Тетяна Іванівна	✓			
	ВСЬОГО:	6			

Голосування:

«за» 6, «проти» _____, «утримались» _____

14.СЛУХАЛИ: Про затвердження технічної документації із землеустрою щодо встановлення (відновлення) меж земельної ділянки в натурі (на місцевості) площею 0.1333 га (кад. №2624086501:01:002:0439 для будівництва і обслуговування житлового будинку, господарських будівель і споруд (присадибна ділянка) в с. Стримба на вул. Івана Франка.5 та передачу у власність **Гладищу Василю Івановичу**. (право власності на майно, витяг з ДЗК).

Питання розглядалось в присутності: _____

ВИСТУПИЛИ: _____

ВИРІШИЛИ: _____

Рішення прийнято

		за	проти	утримався	відсутній
1	Ковальчишин Дмитро Васильович				
2	Мажак Роман Павлович	✓			
3	Рудяк Тарас Тарасович	✓			
4	Дробаха Зеновія Володимирівна	✓			
5	Вінтоняк Тарас Мирославович				
6	Малахова Ольга Михайлівна	✓			
7	Зіняк Тарас Мирославович				
8	Вашик Роман Михайлович	✓			
9	Костик Андрій Юрійович				

10	Андросова Тетяна Іванівна	✓			
	ВСЬОГО:	6			

Голосування:
«за» 6, «проти» _____, «утримались» _____

15.СЛУХАЛИ: Про затвердження технічної документації із землеустрою щодо встановлення (відновлення) меж земельної ділянки в натурі (на місцевості) площею 0,2500 га (кад. №2624081501:03:001:0143 для будівництва і обслуговування житлового будинку, господарських будівель і споруд (присадибна ділянка) в с. Гвізд на вул. Новопроєктна.18 та передачу у власність **Савчук Ганні Василівні**, (право власності на майно, витяг з ДЗК).

Питання розглядалось в присутності: _____
ВИСТУПИЛИ: _____
ВИРІШИЛИ: _____

Рішення прийнято

		за	проти	утримався	відсутній
1	Ковальчишин Дмитро Васильович				
2	Мажак Роман Павлович	✓			
3	Рудяк Тарас Тарасович	✓			
4	Дробаха Зеновія Володимирівна	✓			
5	Вінтоняк Тарас Мирославович				
6	Малахова Ольга Михайлівна	✓			
7	Зіняк Тарас Мирославович				
8	Вазик Роман Михайлович	✓			
9	Костик Андрій Юрійович				
10	Андросова Тетяна Іванівна	✓			
	ВСЬОГО:	6			

Голосування:
«за» 6, «проти» _____, «утримались» _____

16.СЛУХАЛИ: Про затвердження технічної документації із землеустрою щодо встановлення (відновлення) меж земельної ділянки в натурі (на місцевості) площею 0,2468 га (кад. №2624081501:01:002:0357 для будівництва і обслуговування житлового будинку, господарських будівель і споруд (присадибна ділянка) в с. Гвізд на вул. Скарбова.2 та передачу у власність **Жупнику Василю Івановичу**, (право власності на майно, витяг з ДЗК).

Питання розглядалось в присутності: _____
ВИСТУПИЛИ: _____
ВИРІШИЛИ: _____

Рішення прийнято

		за	проти	утримався	відсутній
1	Ковальчишин Дмитро Васильович				
2	Мажак Роман Павлович	✓			
3	Рудяк Тарас Тарасович	✓			
4	Дробаха Зеновія Володимирівна	✓			
5	Вінтоняк Тарас Мирославович				
6	Малахова Ольга Михайлівна	✓			
7	Зіняк Тарас Мирославович				
8	Ващук Роман Михайлович	✓			
9	Костик Андрій Юрійович				
10	Андросова Тетяна Іванівна	✓			
	ВСЬОГО:	6			

Голосування:

«за» 6, «проти» _____, «утримались» _____

17.СЛУХАЛИ: Про затвердження технічної документації із землеустрою щодо встановлення (відновлення) меж земельної ділянки в натурі (на місцевості) площею 0,0872 га (кад. №2624081501:01:002:0354 для будівництва і обслуговування житлового будинку, господарських будівель і споруд (присадибна ділянка) в с. Гвізд на вул. Підлісна.16 «а» та передачу у власність **Янцюк Оксані Павлівні**. (право власності на майно, витяг з ДЗК).

Питання розглядалось в присутності: _____

ВИСТУПИЛИ: _____

ВИРІШИЛИ: _____

Рішення прийнято

		за	проти	утримався	відсутній
1	Ковальчишин Дмитро Васильович				
2	Мажак Роман Павлович	✓			
3	Рудяк Тарас Тарасович	✓			
4	Дробаха Зеновія Володимирівна	✓			
5	Вінтоняк Тарас Мирославович				
6	Малахова Ольга Михайлівна	✓			
7	Зіняк Тарас Мирославович				
8	Ващук Роман Михайлович	✓			
9	Костик Андрій Юрійович				
10	Андросова Тетяна Іванівна	✓			
	ВСЬОГО:	6			

Голосування:

«за» 6, «проти» _____, «утримались» _____

18.СЛУХАЛИ: Про затвердження технічної документації із землеустрою щодо встановлення (відновлення) меж земельної ділянки в натурі (на місцевості) площею 0,0682 га (кад. №2624081501:01:002:0353 для будівництва і обслуговування житлового будинку, господарських

будівель і споруд (присадибна ділянка) в с. Гвізд на вул. Івана Франка.68 та передачу у власність **Щерб'як Марії Федорівні.** (право власності на майно, витяг з ДЗК).

Питання розглядалось в присутності: _____

ВИСТУПИЛИ: _____

ВИРІШИЛИ: _____

Рішення прийнято

		за	проти	утримався	відесутній
1	Ковальчишин Дмитро Васильович				
2	Мажак Роман Павлович	✓			
3	Рудяк Тарас Тарасович	✓			
4	Дробаха Зеновія Володимирівна	✓			
5	Вінтоняк Тарас Мирославович				
6	Малахова Ольга Михайлівна	✓			
7	Зіняк Тарас Мирославович				
8	Вацик Роман Михайлович	✓			
9	Костик Андрій Юрійович				
10	Андросова Тетяна Іванівна	✓			
	ВСЬОГО:	6			

Результати голосування:

«за» 6, «проти» _____, «утримались» _____

19.СЛУХАЛИ: Про затвердження технічної документації із землеустрою щодо встановлення (відновлення) меж земельної ділянки в натурі (на місцевості) площею 0,2349 га (кад. №2624081501:03:001:0142 для будівництва і обслуговування житлового будинку, господарських будівель і споруд (присадибна ділянка) в с. Гвізд на вул. Дмитра Синяка.1 та передачу у власність **Гаврилюку Павлу Михайловичу.** (право власності на майно, витяг з ДЗК)

Питання розглядалось в присутності: _____

ВИСТУПИЛИ: _____

ВИРІШИЛИ: _____

Рішення прийнято

		за	проти	утримався	відесутній
1	Ковальчишин Дмитро Васильович				
2	Мажак Роман Павлович	✓			
3	Рудяк Тарас Тарасович	✓			
4	Дробаха Зеновія Володимирівна	✓			
5	Вінтоняк Тарас Мирославович				
6	Малахова Ольга Михайлівна	✓			
7	Зіняк Тарас Мирославович				
8	Вацик Роман Михайлович	✓			
9	Костик Андрій Юрійович	✓			

10	Андросова Тетяна Іванівна	✓			
	ВСЬОГО:	6			

Голосування:
«за» 6, «проти» _____, «утримались» _____

20.СЛУХАЛИ: Про затвердження технічної документації із землеустрою щодо встановлення (відновлення) меж земельної ділянки в натурі (на місцевості) площею 0,2105 га (кад. №2624081501:02:001:0142 для будівництва і обслуговування житлового будинку, господарських будівель і споруд (присадибна ділянка) в с. Гвізд на вул. Дмитра Синяка.88 та передачу у власність **Волощук Інні Василівні**. (право власності на майно, витяг з ДЗК).

Питання розглядалось в присутності: _____
ВІСТУПИЛИ: _____
ВІРШИЛИ: _____

Рішення прийнято

		за	проти	утримався	відсутній
1	Ковальчишин Дмитро Васильович				
2	Мажак Роман Павлович	✓			
3	Рудяк Тарас Тарасович	✓			
4	Дробаха Зеновія Володимирівна	✓			
5	Вінтоняк Тарас Мирославович				
6	Малахова Ольга Михайлівна	✓			
7	Зіняк Тарас Мирославович				
8	Ващук Роман Михайлович	✓			
9	Коетик Андрій Юрійович				
10	Андросова Тетяна Іванівна	✓			
	ВСЬОГО:	6			

Голосування:
«за» 6, «проти» _____, «утримались» _____

21.СЛУХАЛИ: Про затвердження технічної документації із землеустрою щодо встановлення (відновлення) меж земельної ділянки в натурі (на місцевості) площею 0,2238 га (кад. №2624081501:02:001:0214 для будівництва і обслуговування житлового будинку, господарських будівель і споруд (присадибна ділянка) в с. Гвізд на вул. Лесі Українки.32 та передачу у власність **Лазоріву Івану Васильовичу**. (право власності на майно, витяг з ДЗК).

Питання розглядалось в присутності: _____
ВІСТУПИЛИ: _____
ВІРШИЛИ: *Рішення прийнято*

		за	проти	утримався	відсутній
1	Ковальчишин Дмитро Васильович				
2	Мажак Роман Павлович	✓			
3	Рудяк Тарас Тарасович	✓			
4	Дробаха Зеновія Володимирівна	✓			
5	Вінтоняк Тарас Мирославович				
6	Малахова Ольга Михайлівна	✓			
7	Зіняк Тарас Мирославович				
8	Ващик Роман Михайлович	✓			
9	Костик Андрій Юрійович				
10	Андросова Тетяна Іванівна	✓			
	ВСЬОГО:	6			

Голосування:

«за» 6, «проти» _____, «утримались» _____

22.СЛУХАЛИ: Про затвердження технічної документації із землеустрою щодо встановлення (відновлення) меж земельної ділянки в натурі (на місцевості) площею 0,2258 га (кад. №2624081501:03:003:0077 для будівництва і обслуговування житлового будинку, господарських будівель і споруд (присадибна ділянка) в с. Гвізд на вул. Дмитра Синяка.261 та передачу у власність **Легоняк Оксані Юріївні** (право власності на майно, витяг з ДЗК).

Питання розглядалось в присутності: _____

ВИСТУПИЛИ: _____

ВИРІШИЛИ: _____

Рішення прийняте

		за	проти	утримався	відсутній
1	Ковальчишин Дмитро Васильович				
2	Мажак Роман Павлович	✓			
3	Рудяк Тарас Тарасович	✓			
4	Дробаха Зеновія Володимирівна	✓			
5	Вінтоняк Тарас Мирославович				
6	Малахова Ольга Михайлівна	✓			
7	Зіняк Тарас Мирославович				
8	Ващик Роман Михайлович	✓			
9	Костик Андрій Юрійович				
10	Андросова Тетяна Іванівна	✓			
	ВСЬОГО:	6			

Голосування:

«за» 6, «проти» _____, «утримались» _____

23.СЛУХАЛИ: Про затвердження технічної документації із землеустрою щодо встановлення (відновлення) меж земельної ділянки в натурі (на місцевості) площею 0,2500 га (кад.

№2624084201:02:007:0089 для будівництва і обслуговування житлового будинку, господарських будівель і споруд (присадибна ділянка) в с. Назавизів на вул. Грушевського, 108 та передачу у власність **Андрейчуку Роману Івановичу**. (право власності на майно, витяг з ДЗК).

Питання розглядалось в присутності: _____

ВИСТУПИЛИ: _____

ВИРІШИЛИ: _____

Рішення прийнято

		за	проти	утримався	відсутній
1	Ковальчишин Дмитро Васильович				
2	Мажак Роман Павлович	✓			
3	Рудяк Тарас Тарасович	✓			
4	Дробаха Зеновія Володимирівна	✓			
5	Вінтоняк Тарас Мирославович				
6	Малахова Ольга Михайлівна	✓			
7	Зіняк Тарас Мирославович				
8	Вацик Роман Михайлович	✓			
9	Костик Андрій Юрійович				
10	Андросова Тетяна Іванівна	✓			
	ВСЬОГО:	6			

Голосування:

«за» 6, «проти» _____, «утримались» _____

24.СЛУХАЛИ: Про затвердження технічної документації із землеустрою щодо встановлення (відновлення) меж земельної ділянки в натурі (на місцевості) площею 0,1573 га (кад. №2624084201:02:002:0144 для будівництва і обслуговування житлового будинку, господарських будівель і споруд (присадибна ділянка) в с. Назавизів на вул. Новобудов, 40 та передачу у власність **Будзаку Ярославу Іллічу**. (право власності на майно, витяг з ДЗК).

Питання розглядалось в присутності: _____

ВИСТУПИЛИ: _____

ВИРІШИЛИ: _____

Рішення прийнято

		за	проти	утримався	відсутній
1	Ковальчишин Дмитро Васильович				
2	Мажак Роман Павлович	✓			
3	Рудяк Тарас Тарасович	✓			
4	Дробаха Зеновія Володимирівна	✓			
5	Вінтоняк Тарас Мирославович				
6	Малахова Ольга Михайлівна	✓			
7	Зіняк Тарас Мирославович				
8	Вацик Роман Михайлович	✓			
9	Костик Андрій Юрійович				

10	Андросова Тетяна Іванівна	✓			
	ВСЬОГО:	6			

Голосування:

«за» 6, «проти» _____, «утримались» _____

25.СЛУХАЛИ: Про затвердження технічної документації із землеустрою щодо встановлення (відновлення) меж земельної ділянки в натурі (на місцевості) площею 0.2107 га (кад. №2624084201:02:005:0054 для будівництва і обслуговування житлового будинку, господарських будівель і споруд (присадибна ділянка) в с. Назавизів на вул. Шевченка, 31 та передачу у власність **Балацко Оксані Михайлівні**. (право власності на майно, витяг з ДЗК).

Питання розглядалось в присутності: _____

ВИСТУПИЛИ: _____

Рішення прийнято

		за	проти	утримався	відсутній
1	Ковальчишин Дмитро Васильович				
2	Мажак Роман Павлович	✓			
3	Рудяк Тарас Тарасович	✓			
4	Дробаха Зеновія Володимирівна	✓			
5	Вінтоняк Тарас Мирославович				
6	Малахова Ольга Михайлівна	✓			
7	Зіняк Тарас Мирославович				
8	Вацик Роман Михайлович	✓			
9	Костик Андрій Юрійович				
10	Андросова Тетяна Іванівна	✓			
	ВСЬОГО:	6			

ВИРІШИЛИ: _____

Рішення прийнято

Результати голосування:

«за» 6, «проти» _____, «утримались» _____

26.СЛУХАЛИ: Про затвердження технічної документації із землеустрою щодо встановлення (відновлення) меж земельної ділянки в натурі (на місцевості) площею 0.2466 га (кад. №2624084201:02:007:0087 для будівництва і обслуговування житлового будинку, господарських будівель і споруд (присадибна ділянка) в с. Назавизів на вул. Грушевського, 110 та передачу у власність **Голинській Олександрі Миколаївні**. (право власності на майно, витяг з ДЗК).

Питання розглядалось в присутності: _____

ВИСТУПИЛИ: _____

ВИРІШИЛИ: _____

Рішення прийнято

		за	проти	утримався	відсутній
1	Ковальчишин Дмитро Васильович				
2	Мажак Роман Павлович	✓			
3	Рудяк Тарас Тарасович	✓			
4	Дробаха Зеновія Володимирівна	✓			
5	Вінтоняк Тарас Мирославович				
6	Малахова Ольга Михайлівна	✓			
7	Зіняк Тарас Мирославович				
8	Вацик Роман Михайлович	✓			
9	Костик Андрій Юрійович				
10	Андросова Тетяна Іванівна	✓			
	ВСЬОГО:	6			

Голосування:

«за» 6, «проти» _____, «утримались» _____

27.СЛУХАЛИ: Про затвердження технічної документації із землеустрою щодо встановлення (відновлення) меж земельної ділянки в натурі (на місцевості) площею 0.1963 га (кад. №2624084201:01:005:0097 для будівництва і обслуговування житлового будинку, господарських будівель і споруд (присадибна ділянка) в с. Назавизів на вул. Січових Стрільців, 73 та передачу у власність **Бучинській Галині Михайлівні**. (право власності на майно, витяг з ДЗК).

Питання розглядалось в присутності: _____

ВИСТУПИЛИ: _____

ВИРІШИЛИ: _____

Рішення прийнято

		за	проти	утримався	відсутній
1	Ковальчишин Дмитро Васильович				
2	Мажак Роман Павлович	✓			
3	Рудяк Тарас Тарасович	✓			
4	Дробаха Зеновія Володимирівна	✓			
5	Вінтоняк Тарас Мирославович				
6	Малахова Ольга Михайлівна	✓			
7	Зіняк Тарас Мирославович				
8	Вацик Роман Михайлович	✓			
9	Костик Андрій Юрійович				
10	Андросова Тетяна Іванівна	✓			
	ВСЬОГО:	6			

Голосування:

«за» 6, «проти» _____, «утримались» _____

28.СЛУХАЛИ: Про затвердження технічної документації із землеустрою щодо встановлення (відновлення) меж земельної ділянки в натурі (на місцевості) площею 0.1218 га (кад.

№2624083201:02:003:0137 для будівництва і обслуговування житлового будинку, господарських будівель і споруд (присадибна ділянка) в с. Лісна Тарновиця на вул. Шухевича,12 «а» та передачу у власність **Борковському Ярославу Васильовичу**, (право власності на майно, витяг з ДЗК).

Питання розглядалось в присутності: _____

ВИСТУПИЛИ: _____

ВИРІШИЛИ: _____

Рішення прийнято

		за	проти	утримався	відсутній
1	Ковальчишин Дмитро Васильович				
2	Мажак Роман Павлович	✓			
3	Рудяк Тарас Тарасович	✓			
4	Дробаха Зеновія Володимирівна	✓			
5	Вінтоняк Тарас Мирославович				
6	Малахова Ольга Михайлівна	✓			
7	Зіняк Тарас Мирославович				
8	Вацик Роман Михайлович	✓			
9	Костик Андрій Юрійович				
10	Андросова Тетяна Іванівна	✓			
	ВСЬОГО:	6			

Голосування:

«за» 6, «проти» _____, «утримались» _____

29.СЛУХАЛИ: Про затвердження технічної документації із землеустрою щодо встановлення (відновлення) меж земельної ділянки в натурі (на місцевості) площею 0,1655 га (кад. №2624083201:02:003:0138 для будівництва і обслуговування житлового будинку, господарських будівель і споруд (присадибна ділянка) в с. Лісна Тарновиця на вул. Лесі Українки,7 та передачу у власність **Непеляк Ганні Петрівні**, (право власності на майно, витяг з ДЗК).

Питання розглядалось в присутності: _____

ВИСТУПИЛИ: _____

ВИРІШИЛИ: _____

Рішення прийнято

		за	проти	утримався	відсутній
1	Ковальчишин Дмитро Васильович				
2	Мажак Роман Павлович	✓			
3	Рудяк Тарас Тарасович	✓			
4	Дробаха Зеновія Володимирівна	✓			
5	Вінтоняк Тарас Мирославович				
6	Малахова Ольга Михайлівна	✓			
7	Зіняк Тарас Мирославович				

8	Вацик Роман Михайлович	✓			
9	Костик Андрій Юрійович				
10	Андросова Тетяна Іванівна	✓			
	ВСЬОГО:	6			

Голосування:
«за» 6, «проти» _____, «утримались» _____

30.СЛУХАЛИ: Про затвердження технічної документації із землеустрою щодо встановлення (відновлення) меж земельної ділянки в натурі (на місцевості) площею 0,1750 га (кад. №2624083201:01:002:0139 для будівництва і обслуговування житлового будинку, господарських будівель і споруд (присадибна ділянка) в с. Лісна Тарновиця на вул. Шевченка,15 та передачу у власність **Непеляк Ганні Миколаївні**. (право власності на майно, витяг з ДЗК).

Питання розглядалось в присутності: _____
ВІСТУПИЛИ: _____
ВИРІШИЛИ: _____

Рішення прийнято

		за	проти	утримався	відсутній
1	Ковальчишин Дмитро Васильович				
2	Мажак Роман Павлович	✓			
3	Рудяк Тарас Тарасович	✓			
4	Дробаха Зеновія Володимирівна	✓			
5	Вінтоняк Тарас Мирославович				
6	Малахова Ольга Михайлівна	✓			
7	Зіняк Тарас Мирославович				
8	Вацик Роман Михайлович	✓			
9	Костик Андрій Юрійович				
10	Андросова Тетяна Іванівна	✓			
	ВСЬОГО:	6			

Голосування:
«за» 6, «проти» _____, «утримались» _____

31.СЛУХАЛИ: Про затвердження технічної документації із землеустрою щодо встановлення (відновлення) меж земельної ділянки в натурі (на місцевості) площею 0,0674 га (кад. №2624083201:02:001:0374 для будівництва і обслуговування житлового будинку, господарських будівель і споруд (присадибна ділянка) в с. Лісна Тарновиця на вул. Залізнична,3 та передачу у власність **Остап'юку Василю Васильовичу**. (право власності на майно, витяг з ДЗК).

Питання розглядалось в присутності: _____
ВІСТУПИЛИ: _____
ВИРІШИЛИ: *Рішення прийнято*

		за	проти	утримався	відсутній
1	Ковальчишин Дмитро Васильович				
2	Мажак Роман Павлович	✓			
3	Рудяк Тарас Тарасович	✓			
4	Дробаха Зеновія Володимирівна	✓			
5	Вінтоняк Тарас Мирославович				
6	Малахова Ольга Михайлівна	✓			
7	Зіняк Тарас Мирославович				
8	Вацик Роман Михайлович	✓			
9	Костик Андрій Юрійович				
10	Андросова Тетяна Іванівна	✓			
	ВСЬОГО:	6			

Голосування:
«за» 6, «проти» _____, «утримались» _____

32.СЛУХАЛИ: Про затвердження технічної документації із землеустрою щодо встановлення (відновлення) меж земельної ділянки в натурі (на місцевості) площею 0,2500 га (кад. №2624083201:01:002:0140 для будівництва і обслуговування житлового будинку, господарських будівель і споруд (присадибна ділянка) в с. Лісна Тарновиця на вул. Шевченка, 13 та передачу у власність **Непеляку Ігорю Петровичу**. (право власності на майно, витяг з ДЗК).

Питання розглядалось в присутності: _____

ВИСТУПИЛИ: _____

ВИРІШИЛИ: Алексей & Андрей

		за	проти	утримався	відсутній
1	Ковальчишин Дмитро Васильович				
2	Мажак Роман Павлович	✓			
3	Рудяк Тарас Тарасович	✓			
4	Дробаха Зеновія Володимирівна	✓			
5	Вінтоняк Тарас Мирославович				
6	Малахова Ольга Михайлівна	✓			
7	Зіняк Тарас Мирославович				
8	Вацик Роман Михайлович	✓			
9	Костик Андрій Юрійович				
10	Андросова Тетяна Іванівна	✓			
	ВСЬОГО:	6			

Голосування:
«за» 6, «проти» _____, «утримались» _____

33.СЛУХАЛИ: Про затвердження технічної документації із землеустрою щодо встановлення (відновлення) меж земельної ділянки в натурі (на місцевості) площею 0,1276 га (кад. №2624083701:02:001:0198 для будівництва і обслуговування житлового будинку, господарських будівель і споруд (присадибна ділянка) в с. Молодків на вул. Василя Стефаника,6 та передачу у власність **Варваруку Степану Миколайовичу**, (право власності на майно, витяг з ДЗК).

Питання розглядалось в присутності: _____

ВИСТУПИЛИ: _____

ВИРІШИЛИ: _____

Рішення прийнято

		за	проти	утримався	відсутній
1	Ковальчишин Дмитро Васильович				
2	Мажак Роман Павлович	✓			
3	Рудяк Тарас Тарасович	✓			
4	Дробаха Зеновія Володимирівна	✓			
5	Вінтоняк Тарас Мирославович				
6	Малахова Ольга Михайлівна	✓			
7	Зіняк Тарас Мирославович				
8	Вацик Роман Михайлович	✓			
9	Костик Андрій Юрійович				
10	Андросова Тетяна Іванівна	✓			
	ВСЬОГО:	6			

Результати голосування:

«за» 6, «проти» _____, «утримались» _____

34.СЛУХАЛИ: Про затвердження технічної документації із землеустрою щодо встановлення (відновлення) меж земельної ділянки в натурі (на місцевості) площею 0,2500 га (кад. №2624083701:02:001:0199 для будівництва і обслуговування житлового будинку, господарських будівель і споруд (присадибна ділянка) в с. Молодків на вул. Горішнянська,33 та передачу у власність **Худецькому Степану Васильовичу**, (право власності на майно, витяг з ДЗК).

Питання розглядалось в присутності: _____

ВИСТУПИЛИ: _____

ВИРІШИЛИ: *Рішення прийнято*

		за	проти	утримався	відсутній
1	Ковальчишин Дмитро Васильович				
2	Мажак Роман Павлович	✓			
3	Рудяк Тарас Тарасович	✓			
4	Дробаха Зеновія Володимирівна	✓			
5	Вінтоняк Тарас Мирославович				
6	Малахова Ольга Михайлівна	✓			
7	Зіняк Тарас Мирославович				

8	Вацик Роман Михайлович	✓			
9	Костик Андрій Юрійович				
10	Андросова Тетяна Іванівна	✓			
	ВСЬОГО:	6			

Голосування:

«за» 6, «проти» _____, «утримались» _____

35.СЛУХАЛИ: Про затвердження технічної документації із землеустрою щодо встановлення (відновлення) меж земельної ділянки в натурі (на місцевості) площею 0,2500 га (кад. №2624083701:01:004:0077 для будівництва і обслуговування житлового будинку, господарських будівель і споруд (присадибна ділянка) в с. Молодків на вул. Шевченка,123 та передачу у власність **Мандзюк Мирославі Василівні**. (право власності на майно, витяг з ДЗК).

Питання розглядалось в присутності: _____

ВИСТУПИЛИ: _____

ВИРІШИЛИ: Рішення прийнято

		за	проти	утримався	відсутній
1	Ковальчишин Дмитро Васильович				
2	Мажак Роман Павлович	✓			
3	Рудяк Тарас Тарасович	✓			
4	Дробаха Зеновія Володимирівна	✓			
5	Вінтоняк Тарас Мирославович				
6	Малахова Ольга Михайлівна	✓			
7	Зіняк Тарас Мирославович				
8	Вацик Роман Михайлович	✓			
9	Костик Андрій Юрійович				
10	Андросова Тетяна Іванівна	✓			
	ВСЬОГО:	6			

Голосування:

«за» 6, «проти» _____, «утримались» _____

36.СЛУХАЛИ: Про затвердження технічної документації із землеустрою щодо встановлення (відновлення) меж земельної ділянки в натурі (на місцевості) площею 0,1176 га (кад. №2624083701:02:001:0197 для будівництва і обслуговування житлового будинку, господарських будівель і споруд (присадибна ділянка) в с. Молодків на вул. Василя Стефаніка,4 та передачу у власність **Іванківу Андрію Михайловичу**. (право власності на майно, витяг з ДЗК).

Питання розглядалось в присутності: _____

ВИСТУПИЛИ: _____

ВИРІШИЛИ: Рішення прийнято

		за	проти	утримався	відсутній
1	Ковальчишин Дмитро Васильович				
2	Мажак Роман Павлович	✓			

3	Рудяк Тарас Тарасович	✓			
4	Дробаха Зеновія Володимирівна	✓			
5	Вінтоняк Тарас Мирославович				
6	Малахова Ольга Михайлівна	✓			
7	Зіняк Тарас Мирославович				
8	Вацик Роман Михайлович	✓			
9	Костик Андрій Юрійович				
10	Андросова Тетяна Іванівна	✓			
	ВСЬОГО:	6			

Голосування:

«за» 6, «проти» _____, «утримались» _____

37.СЛУХАЛИ: Про затвердження технічної документації із землеустрою щодо встановлення (відновлення) меж земельної ділянки в натурі (на місцевості) площею 0,2500 га (кад. №2624083701:01:002:0053 для будівництва і обслуговування житлового будинку, господарських будівель і споруд (присадибна ділянка) в с. Молодків на вул. Івана Франка.2 та передачу у власність **Кисляк Любові Степанівні**, (право власності на майно, витяг з ДЗК).

Питання розглядалось в присутності: _____

ВИСТУПИЛИ: _____

ВИРІШИЛИ: _____

Рішення прийнято

		за	проти	утримався	відсутній
1	Ковальчишин Дмитро Васильович				
2	Мажак Роман Павлович	✓			
3	Рудяк Тарас Тарасович	✓			
4	Дробаха Зеновія Володимирівна	✓			
5	Вінтоняк Тарас Мирославович				
6	Малахова Ольга Михайлівна	✓			
7	Зіняк Тарас Мирославович				
8	Вацик Роман Михайлович	✓			
9	Костик Андрій Юрійович				
10	Андросова Тетяна Іванівна	✓			
	ВСЬОГО:	6			

Голосування:

«за» 6, «проти» _____, «утримались» _____

38.СЛУХАЛИ: Про затвердження технічної документації із землеустрою щодо встановлення (відновлення) меж земельної ділянки в натурі (на місцевості) площею 0,2500 га (кад. №2624083701:02:001:0187 для будівництва і обслуговування житлового будинку, господарських будівель і споруд (присадибна ділянка) в с. Молодків на вул. Горішнянська.27 та передачу у власність **Кисляк Катерині Олексіївні**, (право власності на майно, витяг з ДЗК).

Питання розглядалось в присутності: _____

ВИСТУПИЛИ: _____

ВИРІШИЛИ: _____

Рішення прийнято

		за	проти	утримався	відсутній
1	Ковальчишин Дмитро Васильович				
2	Мажак Роман Павлович	✓			
3	Рудяк Тарас Тарасович	✓			
4	Дробаха Зеновія Володимирівна	✓			
5	Вінтоняк Тарас Мирославович				
6	Малахова Ольга Михайлівна	✓			
7	Зіняк Тарас Мирославович				
8	Вацик Роман Михайлович	✓			
9	Костик Андрій Юрійович				
10	Андросова Тетяна Іванівна	✓			
	ВСЬОГО:	6			

Голосування:

«за» 6, «проти» _____, «утримались» _____

39.СЛУХАЛИ: Про затвердження технічної документації із землеустрою щодо встановлення (відновлення) меж земельної ділянки в натурі (на місцевості) площею 0,1720 га (кад. №2624083401:01:003:0297 для будівництва і обслуговування житлового будинку, господарських будівель і споруд (присадибна ділянка) в с. Лоєва на вул. Михайла Грушевського, 123 та передачу у власність **Грицюк Наталії Михайлівні**, (право власності на майно, витяг з ДЗК).

Питання розглядалось в присутності: _____

ВИСТУПИЛИ: _____

ВИРІШИЛИ: _____

Рішення прийнято

		за	проти	утримався	відсутній
1	Ковальчишин Дмитро Васильович				
2	Мажак Роман Павлович	✓			
3	Рудяк Тарас Тарасович	✓			
4	Дробаха Зеновія Володимирівна	✓			
5	Вінтоняк Тарас Мирославович	✓			
6	Малахова Ольга Михайлівна	✓			
7	Зіняк Тарас Мирославович	✓			
8	Вацик Роман Михайлович	✓			
9	Костик Андрій Юрійович	✓			
10	Андросова Тетяна Іванівна	✓			
	ВСЬОГО:	6			

Голосування:

«за» 6, «проти» _____, «утримались» _____

40.СЛУХАЛИ: Про затвердження технічної документації із землеустрою щодо встановлення (відновлення) меж земельної ділянки в натурі (на місцевості) площею 0,0971 га (кад. №2624083701:02:001:0192 для будівництва і обслуговування житлового будинку, господарських будівель і споруд (присадибна ділянка) в с. Лоева на вул. Михайла Грушевського, 123 та передачу у спільну часткову власність **Демидюку Василю Павловичу** (1/2ч.) та **Демидюк Оксані Михайлівні** (1/2ч.) .(право власності на майно, витяг з ДЗК).

Питання розглядалось в присутності: _____

ВИСТУПИЛИ: _____

ВИРІШИЛИ: _____

Рішення прийнято

		за	проти	утримався	відсутній
1	Ковальчишин Дмитро Васильович				
2	Мажак Роман Павлович	✓			
3	Рудяк Тарас Тарасович	✓			
4	Дробаха Зеновія Володимирівна	✓			
5	Вінтоняк Тарас Мирославович				
6	Малахова Ольга Михайлівна	✓			
7	Зіняк Тарас Мирославович				
8	Вацик Роман Михайлович	✓			
9	Костик Андрій Юрійович				
10	Андросова Тетяна Іванівна	✓			
	ВСЬОГО:	6			

Голосування:

«за» 6, «проти» _____, «утримались» _____

41.СЛУХАЛИ: Про затвердження технічної документації із землеустрою щодо встановлення (відновлення) меж земельної ділянки в натурі (на місцевості) площею 0,2500 га (кад. №2624083401:01:001:0379 для будівництва і обслуговування житлового будинку, господарських будівель і споруд (присадибна ділянка) в с. Лоева на вул. Стуса, 15 та передачу у власність **Романюку Василю Михайловичу**,(право власності на майно, витяг з ДЗК).

Питання розглядалось в присутності: _____

ВИСТУПИЛИ: _____

ВИРІШИЛИ: _____

Рішення прийнято

		за	проти	утримався	відсутній
1	Ковальчишин Дмитро Васильович				
2	Мажак Роман Павлович	✓			
3	Рудяк Тарас Тарасович	✓			
4	Дробаха Зеновія Володимирівна	✓			
5	Вінтоняк Тарас Мирославович				
6	Малахова Ольга Михайлівна	✓			

7	Зіняк Тарас Мирославович				
8	Вацик Роман Михайлович	✓			
9	Костик Андрій Юрійович				
10	Андросова Тетяна Іванівна	✓			
	ВСЬОГО:	6			

Голосування:

«за» 6, «проти» _____, «утримались» _____

42.СЛУХАЛИ: Про затвердження технічної документації із землеустрою щодо встановлення (відновлення) меж земельної ділянки в натурі (на місцевості) площею 0,2500 га (кад. №2624083401:02:002:0167 для будівництва і обслуговування житлового будинку, господарських будівель і споруд (присадибна ділянка) в с. Лосева на вул. Михайла Грушевського, 132 та передачу у власність **Богуняк Ганни Василівни**. (право власності на майно, витяг з ДЗК).

Питання розглядалось в присутності: _____

ВИСТУПИЛИ: _____

ВИРІШИЛИ: _____

Рішення прийнято

		за	проти	утримався	відсутній
1	Ковальчишин Дмитро Васильович				
2	Мажак Роман Павлович	✓			
3	Рудяк Тарас Тарасович	✓			
4	Дробаха Зеновія Володимирівна	✓			
5	Вінтоняк Тарас Мирославович				
6	Малахова Ольга Михайлівна	✓			
7	Зіняк Тарас Мирославович				
8	Вацик Роман Михайлович	✓			
9	Костик Андрій Юрійович				
10	Андросова Тетяна Іванівна	✓			
	ВСЬОГО:	6			

Голосування:

«за» 6, «проти» 0, «утримались» 0

43.СЛУХАЛИ: Про затвердження технічної документації із землеустрою щодо встановлення (відновлення) меж земельної ділянки в натурі (на місцевості) площею 0,2353 га (кад. №2624083401:01:003:0300 для будівництва і обслуговування житлового будинку, господарських будівель і споруд (присадибна ділянка) в с. Лосева на вул. Василя Стуса, 28 та передачу у власність **Кметюк Марії Михайлівни**. (право власності на майно, витяг з ДЗК).

Питання розглядалось в присутності: _____

ВИСТУПИЛИ: _____

ВИРІШИЛИ: _____

Рішення прийнято

	за	проти	утримався	відсутній
--	----	-------	-----------	-----------

1	Ковальчишин Дмитро Васильович				
2	Мажак Роман Павлович	✓			
3	Рудяк Тарас Тарасович	✓			
4	Дробаха Зеновія Володимирівна	✓			
5	Вінтоняк Тарас Мирославович				
6	Малахова Ольга Михайлівна	✓			
7	Зіняк Тарас Мирославович				
8	Вацик Роман Михайлович	✓			
9	Костик Андрій Юрійович				
10	Андросова Тетяна Іванівна	✓			
	ВСЬОГО:	6			

Результати голосування:
«за» 6, «проти» _____, «утримались» _____

44.СЛУХАЛИ: Про виділення земельної частки (паю) в натурі (на місцевості) площею 0,8 га (кад. №2624080800:02:006:0002) в урочищі «Козарки» за межами населеного пункту с. Верхній Майдан Лозинській Наталії Юрїївні.

Питання розглядалось в присутності: _____

ВИСТУПИЛИ: _____

ВИРІШИЛИ: _____

Рішення прийнято

		за	проти	утримався	відсутній
1	Ковальчишин Дмитро Васильович				
2	Мажак Роман Павлович	✓			
3	Рудяк Тарас Тарасович	✓			
4	Дробаха Зеновія Володимирівна	✓			
5	Вінтоняк Тарас Мирославович				
6	Малахова Ольга Михайлівна	✓			
7	Зіняк Тарас Мирославович				
8	Вацик Роман Михайлович	✓			
9	Костик Андрій Юрійович				
10	Андросова Тетяна Іванівна	✓			
	ВСЬОГО:				

Голосування:
«за» 6, «проти» _____, «утримались» _____

45.СЛУХАЛИ: Про затвердження технічної документації із землеустрою щодо встановлення (відновлення) меж земельної ділянки в натурі (на місцевості) площею 0,0915 га (кад. №2624082701:01:005:0150 для будівництва і обслуговування житлового будинку, господарських будівель і споруд (присадибна ділянка) в с. Красна на вул. Шевченка, 428 та передачу у власність Глушненку Федору Миколайовичу. (право власності на майно, витяг з ДЗК).

Питання розглядалось в присутності: _____

ВИСТУПИЛИ: _____

ВИРІШИЛИ: _____

Рішення прийнято

		за	проти	утримався	відсутній
1	Ковальчишин Дмитро Васильович				
2	Мажак Роман Павлович	✓			
3	Рудяк Тарас Тарасович	✓			
4	Дробаха Зеновія Володимирівна	✓			
5	Вінтоняк Тарас Мирославович				
6	Малахова Ольга Михайлівна	✓			
7	Зіняк Тарас Мирославович				
8	Вацик Роман Михайлович	✓			
9	Костик Андрій Юрійович				
10	Андросова Тетяна Іванівна	✓			
	ВСЬОГО:	6			

Голосування:

«за» 6, «проти» _____, «утримались» _____

46.СЛУХАЛИ: Про затвердження технічної документації із землеустрою щодо встановлення (відновлення) меж земельної ділянки в натурі (на місцевості) площею 0,1583 га (кад. №2624082701:02:007:0042 для будівництва і обслуговування житлового будинку, господарських будівель і споруд (присадибна ділянка) в с. Красна на вул. Лаз Горішній, 18 та передачу у власність **Негрич Марії Миколаївні**. (право власності на майно, витяг з ДЗК).

Питання розглядалось в присутності: _____

ВИСТУПИЛИ: _____

ВИРІШИЛИ: _____

Решення прийняте

		за	проти	утримався	відсутній
1	Ковальчишин Дмитро Васильович				
2	Мажак Роман Павлович	✓			
3	Рудяк Тарас Тарасович	✓			
4	Дробаха Зеновія Володимирівна	✓			
5	Вінтоняк Тарас Мирославович				
6	Малахова Ольга Михайлівна	✓			
7	Зіняк Тарас Мирославович				
8	Вацик Роман Михайлович	✓			
9	Костик Андрій Юрійович				
10	Андросова Тетяна Іванівна	✓			
	ВСЬОГО:	6			

Голосування:

«за» 6, «проти» _____, «утримались» _____

47.СЛУХАЛИ: Про затвердження технічної документації із землеустрою щодо встановлення (відновлення) меж земельної ділянки в натурі (на місцевості) площею 0,2500 га (кад. №2624082701:01:003:0039 для будівництва і обслуговування житлового будинку, господарських будівель і споруд (присадибна ділянка) в с. Красна на вул. Лісова, 35 «а» та передачу у власність **Струку Василю Юрійовичу**. (право власності на майно, витяг з ДЗК).

Питання розглядалось в присутності: _____

ВИСТУПИЛИ: _____

ВИРІШИЛИ: _____

Рішення прийнято

		за	проти	утримався	відсутній
1	Ковальчишин Дмитро Васильович				
2	Мажак Роман Павлович	✓			
3	Рудяк Тарас Тарасович	✓			
4	Дробаха Зеновія Володимирівна	✓			
5	Вінтоняк Тарас Мирославович				
6	Малахова Ольга Михайлівна	✓			
7	Зіняк Тарас Мирославович				
8	Вацик Роман Михайлович	✓			
9	Костик Андрій Юрійович				
10	Андросова Тетяна Іванівна	✓			
	ВСЬОГО:	6			

Голосування:

«за» 6, «проти» _____, «утримались» _____

48.СЛУХАЛИ: Про затвердження технічної документації із землеустрою щодо встановлення (відновлення) меж земельної ділянки в натурі (на місцевості) площею 0,2500 га (кад. №2624084601:02:003:0287 для будівництва і обслуговування житлового будинку, господарських будівель і споруд (присадибна ділянка) в с. Парище на вул. Європейська, 3 та передачу у власність **Півнюк Марії Василівні.** (право власності на майно, витяг з ДЗК).

Питання розглядалось в присутності: _____

ВИСТУПИЛИ: _____

ВИРІШИЛИ: _____

Рішення прийнято

		за	проти	утримався	відсутній
1	Ковальчишин Дмитро Васильович				
2	Мажак Роман Павлович	✓			
3	Рудяк Тарас Тарасович	✓			
4	Дробаха Зеновія Володимирівна	✓			
5	Вінтоняк Тарас Мирославович				
6	Малахова Ольга Михайлівна	✓			
7	Зіняк Тарас Мирославович				
8	Вацик Роман Михайлович	✓			
9	Костик Андрій Юрійович				
10	Андросова Тетяна Іванівна	✓			
	ВСЬОГО:	6			

Голосування:

«за» 6, «проти» _____, «утримались» _____

49.СЛУХАЛИ: Про надання дозволу на розроблення проекту землеустрою щодо відведення в оренду земельної ділянки орієнтовною площею 0.0006 га для розміщення, будівництва, експлуатації та обслуговування будівель і споруд об'єктів передачі електричної енергії в межах населеного пункту с. Назавизів на вул. Грушевського АТ «Прикарпаттяобленерго».

Питання розглядалось в присутності: _____

ВИСТУПИЛИ: _____

ВИРІШИЛИ: _____

		за	проти	утримався	відсутній
1	Ковальчишин Дмитро Васильович				
2	Мажак Роман Павлович				
3	Рудяк Тарас Тарасович				
4	Дробаха Зеновія Володимирівна				
5	Вінтоняк Тарас Мирославович				
6	Малахова Ольга Михайлівна				
7	Зіняк Тарас Мирославович				
8	Вацик Роман Михайлович				
9	Костик Андрій Юрійович				
10	Андросова Тетяна Іванівна				
	ВСЬОГО:				

Голосування:

«за» _____, «проти» _____, «утримались» _____

50.СЛУХАЛИ: Про надання дозволу на розробку проекту землеустрою щодо відведення в оренду земельної ділянки орієнтовною площею 0.0006 га для розміщення, будівництва, експлуатації та обслуговування будівель і споруд об'єктів передачі електричної енергії в межах населеного пункту м. Надвірна на вул. Кирила і Мефодія АТ «Прикарпаттяобленерго».

Питання розглядалось в присутності: _____

ВИСТУПИЛИ: _____

ВИРІШИЛИ: _____

		за	проти	утримався	відсутній
1	Ковальчишин Дмитро Васильович				
2	Мажак Роман Павлович				
3	Рудяк Тарас Тарасович				
4	Дробаха Зеновія Володимирівна				
5	Вінтоняк Тарас Мирославович				
6	Малахова Ольга Михайлівна				
7	Зіняк Тарас Мирославович				
8	Вацик Роман Михайлович				
9	Костик Андрій Юрійович				
10	Андросова Тетяна Іванівна				
	ВСЬОГО:				

Голосування:

«за» _____, «проти» _____, «утримались» _____

51.СЛУХАЛИ: Про надання дозволу на розроблення технічної документації із землеустрою щодо інвентаризації земельної ділянки орієнтовною площею 0,0682 га для будівництва та обслуговування інших будівель громадської забудови в м. Надвірна на вул. Небесної Сотні ,24 «б» **Надвірнянській районній раді.**

Питання розглядалось в присутності: _____

ВИСТУПИЛИ: _____

ВИРІШИЛИ: _____

		за	проти	утримався	відсутній
1	Ковальчишин Дмитро Васильович				
2	Мажак Роман Павлович				
3	Рудяк Тарас Тарасович				
4	Дробаха Зеновія Володимирівна				
5	Вінтоняк Тарас Мирославович				
6	Малахова Ольга Михайлівна				
7	Зіняк Тарас Мирославович				
8	Вацик Роман Михайлович				
9	Костик Андрій Юрійович				
10	Андросова Тетяна Іванівна				
	ВСЬОГО:				

Результати голосування:

«за» _____, «проти» _____, «утримались» _____

52.СЛУХАЛИ: Про надання дозволу на розроблення проекту землеустрою щодо відведення в оренду земельної ділянки орієнтовною площею 0,06 га для сінокосіння в межах населеного пункту м. Надвірна на вул. Курбаса **Кавці Тетяні Вікторівні.**

Питання розглядалось в присутності: _____

ВИСТУПИЛИ: _____

ВИРІШИЛИ: _____

		за	проти	утримався	відсутній
1	Ковальчишин Дмитро Васильович				
2	Мажак Роман Павлович				
3	Рудяк Тарас Тарасович				
4	Дробаха Зеновія Володимирівна				
5	Вінтоняк Тарас Мирославович				
6	Малахова Ольга Михайлівна				
7	Зіняк Тарас Мирославович				
8	Вацик Роман Михайлович				

9	Костик Андрій Юрійович				
10	Андросова Тетяна Іванівна				
	ВСЬОГО:				

Голосування:
 «за» _____, «проти» _____, «утримались» _____

53.СЛУХАЛИ: Про надання дозволу на розробку проекту землеустрою щодо відведення в оренду земельної ділянки для обслуговування житлового будинку з двома квартирами в межах населеного пункту м. Надвірна, вул. Шептицького, 5 кв.1, кв.2 **Клеманській Любові Вікторівні**.

Питання розглядалось в присутності: _____

ВИСТУПИЛИ: _____

ВИРІШИЛИ: _____

		за	проти	утримався	відсутній
1	Ковальчишин Дмитро Васильович				
2	Мажак Роман Павлович				
3	Рудяк Тарас Тарасович				
4	Дробаха Зеновія Володимирівна				
5	Вінтоняк Тарас Мирославович				
6	Малахова Ольга Михайлівна				
7	Зіняк Тарас Мирославович				
8	Вацик Роман Михайлович				
9	Костик Андрій Юрійович				
10	Андросова Тетяна Іванівна				
	ВСЬОГО:				

Голосування:
 «за» _____, «проти» _____, «утримались» _____

54.СЛУХАЛИ: Про надання дозволу на розроблення проекту землеустрою щодо відведення в оренду земельної ділянки орієнтовною площею 0.1800 га для культурно-оздоровчих потреб, рекреаційних, спортивних і туристичних цілей в межах населеного пункту м. Надвірна на вул. Княгині Ольги, б/н **Мазуру В.І.**

Питання розглядалось в присутності: _____

ВИСТУПИЛИ: _____

ВИРІШИЛИ: _____

		за	проти	утримався	відсутній
1	Ковальчишин Дмитро Васильович				
2	Мажак Роман Павлович				
3	Рудяк Тарас Тарасович				

4	Дробаха Зеновія Володимирівна				
5	Вінтоняк Тарас Мирославович				
6	Малахова Ольга Михайлівна				
7	Зіняк Тарас Мирославович				
8	Ващик Роман Михайлович				
9	Костик Андрій Юрійович				
10	Андросова Тетяна Іванівна				
	ВСЬОГО:				

Голосування:
«за» _____, «проти» _____, «утримались» _____

55.СЛУХАЛИ: Про надання дозволу на розроблення технічної документації із землеустрою щодо інвентаризації земельної ділянки орієнтовною площею 0,0270 га комунальної власності **Надвірнянської міської ради** для культурно-оздоровчих потреб, рекреаційних, спортивних і туристичних цілей в межах населеного пункту м. Надвірна на вул. Княгині Ольги, б/н.

Питання розглядалось в присутності: _____
ВИСТУПИЛИ: _____
ВИРІШИЛИ: _____

		за	проти	утримався	відсутній
1	Ковальчишин Дмитро Васильович				
2	Мажак Роман Павлович				
3	Рудяк Тарас Тарасович				
4	Дробаха Зеновія Володимирівна				
5	Вінтоняк Тарас Мирославович				
6	Малахова Ольга Михайлівна				
7	Зіняк Тарас Мирославович				
8	Ващик Роман Михайлович				
9	Костик Андрій Юрійович				
10	Андросова Тетяна Іванівна				
	ВСЬОГО:				

Голосування:
«за» _____, «проти» _____, «утримались» _____

56.СЛУХАЛИ: Про затвердження проекту землеустрою щодо відведення земельної ділянки площею 0,0006 га (кад. № 2624083401:01:003:0301) в межах населеного пункту с. Лоева на вул. Стуса для розміщення, будівництва, експлуатації та обслуговування будівель і споруд об'єктів передачі електричної енергії та надання її в оренду АТ «Прикарпаттяобленерго». *».(витяг з ДЗК, термін 5 років, 10% від норм.грош.).*

Питання розглядалось в присутності: _____
ВИСТУПИЛИ: _____
ВИРІШИЛИ: _____

		за	проти	утримався	відсутній
1	Ковальчишин Дмитро Васильович	2			
2	Мажак Роман Павлович				
3	Рудяк Тарас Тарасович				
4	Дробаха Зеновія Володимирівна				
5	Вінтоняк Тарас Мирославович				
6	Малахова Ольга Михайлівна				
7	Зіняк Тарас Мирославович				
8	Вацик Роман Михайлович				
9	Костик Андрій Юрійович				
10	Андросова Тетяна Іванівна				
	ВСЬОГО:				

Голосування:

«за» _____, «проти» _____, «утримались» _____

57.СЛУХАЛИ: Про укладення на новий строк договору оренди земельної ділянки площею 0,0482 га (2624010100:06:001:0511) в межах населеного пункту м. Надвірна на вул. Рамішвілі, 25 для іншого сільськогосподарського призначення із **Мацько Андрієм Даниловичем**. (договір оренди, витяг з ДЗК, термін 10 років, 12% від норм. грош.).

Питання розглядалось в присутності: _____

ВИСТУПИЛИ: _____

ВИРІШИЛИ: _____

		за	проти	утримався	відсутній
1	Ковальчишин Дмитро Васильович	2			
2	Мажак Роман Павлович				
3	Рудяк Тарас Тарасович				
4	Дробаха Зеновія Володимирівна				
5	Вінтоняк Тарас Мирославович				
6	Малахова Ольга Михайлівна				
7	Зіняк Тарас Мирославович				
8	Вацик Роман Михайлович				
9	Костик Андрій Юрійович				
10	Андросова Тетяна Іванівна				
	ВСЬОГО:				

Голосування:

«за» _____, «проти» _____, «утримались» _____

58.СЛУХАЛИ: Про укладення на новий строк договору оренди земельної ділянки площею 0,0517 га (2624010100:04:001:0393) в межах населеного пункту м. Надвірна на вул. Олени Степанівни для сінокошення і випасання худоби із **Ільківим Любомиром Михайловичем**. (договір оренди, витяг з ДЗК, термін 5 років, 12% від норм. грош.).

Питання розглядалось в присутності: _____

ВИСТУПИЛИ: _____

ВИРІШИЛИ: _____

		за	проти	утримався	відсутній
1	Ковальчишин Дмитро Васильович				
2	Мажак Роман Павлович				
3	Рудяк Тарас Тарасович				
4	Дробаха Зеновія Володимирівна				
5	Вінтоняк Тарас Мирославович				
6	Малахова Ольга Михайлівна				
7	Зіняк Тарас Мирославович				
8	Вацик Роман Михайлович				
9	Костик Андрій Юрійович				
10	Андросова Тетяна Іванівна				
	ВСЬОГО:				

Результати голосування:

«за» _____, «проти» _____, «утримались» _____

59.СЛУХАЛИ: Про укладення на новий строк договору оренди земельної ділянки площею 0,4829 га (2624010100:02:001:1628) в межах населеного пункту м. Надвірна на вул. Грушевського,16 для будівництва та обслуговування об'єктів туристичної інфраструктури та закладів громадського харчування із **Надвірнянським районним споживчим товариством.** (договір оренди, витяг з ДЗК, термін 5 років, 6% від норм.зрош.).

Питання розглядалось в присутності: _____

ВИСТУПИЛИ: _____

ВИРІШИЛИ: _____

		за	проти	утримався	відсутній
1	Ковальчишин Дмитро Васильович				
2	Мажак Роман Павлович				
3	Рудяк Тарас Тарасович				
4	Дробаха Зеновія Володимирівна				
5	Вінтоняк Тарас Мирославович				
6	Малахова Ольга Михайлівна				
7	Зіняк Тарас Мирославович				
8	Вацик Роман Михайлович				
9	Костик Андрій Юрійович				
10	Андросова Тетяна Іванівна				
	ВСЬОГО:				

Голосування:

«за» _____, «проти» _____, «утримались» _____

60.СЛУХАЛИ: Про укладення на новий строк договору оренди земельної ділянки площею 0,0100 га (2624010100:01:001:0418) в межах населеного пункту м. Надвірна на вул.

Грушевського, І «а» для будівництва та обслуговування адміністративних будинків, офісних будівель компаній, які займаються підприємницькою діяльністю, пов'язаною з отриманням прибутку із **Кантором Юрієм Семеновичем**. (договір оренди, витяг з ДЗК, термін 5 років, 6% від норм. грош.).

Питання розглядалось в присутності: _____

ВИСТУПИЛИ: _____

ВИРІШИЛИ: _____

		за	проти	утримався	відсутній
1	Ковальчишин Дмитро Васильович				
2	Мажак Роман Павлович				
3	Рудяк Тарас Тарасович				
4	Дробаха Зеновія Володимирівна				
5	Вінтоняк Тарас Мирославович				
6	Малахова Ольга Михайлівна				
7	Зіняк Тарас Мирославович				
8	Вацик Роман Михайлович				
9	Костик Андрій Юрійович				
10	Андросова Тетяна Іванівна				
	ВСЬОГО:				

Голосування:

«за» _____, «проти» _____, «утримались» _____

61.СЛУХАЛИ: Про укладення на новий строк договору оренди земельної ділянки площею 0,0500 га (2624084202:03:003:0005) в межах населеного пункту с. Мирне на вул. Соборна, 152 «а» для будівництва та обслуговування будівель торгівлі із **Томин Л.С.**. (договір оренди, витяг з ДЗК, термін 5 років, 6% від норм. грош.).

Питання розглядалось в присутності: _____

ВИСТУПИЛИ: _____

ВИРІШИЛИ: _____

		за	проти	утримався	відсутній
1	Ковальчишин Дмитро Васильович				
2	Мажак Роман Павлович				
3	Рудяк Тарас Тарасович				
4	Дробаха Зеновія Володимирівна				
5	Вінтоняк Тарас Мирославович				
6	Малахова Ольга Михайлівна				
7	Зіняк Тарас Мирославович				
8	Вацик Роман Михайлович				
9	Костик Андрій Юрійович				
10	Андросова Тетяна Іванівна				
	ВСЬОГО:				

Голосування:

«за» _____, «проти» _____, «утримались» _____

62.СЛУХАЛИ: Про надання в постійне користування земельної ділянки площею 1,1001 га (кад. № 2624010100:03:001:1069) в межах населеного пункту м. Надвірна на вул. Захисників Маріуполя, 1 Г для будівництва та обслуговування будівель закладів освіти **Надвірнянському міжшкільному навчально-виробничому комбінату.**

Питання розглядалось в присутності: _____

ВИСТУПИЛИ: _____

ВИРІШИЛИ: _____

		за	проти	утримався	відсутній
1	Ковальчишин Дмитро Васильович				
2	Мажак Роман Павлович				
3	Рудяк Тарас Тарасович				
4	Дробаха Зеновія Володимирівна				
5	Вінтоняк Тарас Мирославович				
6	Малахова Ольга Михайлівна				
7	Зіняк Тарас Мирославович				
8	Вацик Роман Михайлович				
9	Костик Андрій Юрійович				
10	Андросова Тетяна Іванівна				
	ВСЬОГО:				

Голосування:

«за» _____, «проти» _____, «утримались» _____

63.СЛУХАЛИ: Про надання земельної ділянки площею 1,2191 га (кад. № 2624010100:14:001:0007) за межами населеного пункту м. Надвірна на вул. Майданська, 7 для розміщення та експлуатації основних, підсобних і допоміжних будівель та споруд будівельних організацій та підприємств в оренду **ТОВ «Титан-Транс» та ТЗОВ «Аверс-ІФ».**

Питання розглядалось в присутності: _____

ВИСТУПИЛИ: _____

ВИРІШИЛИ: _____

		за	проти	утримався	відсутній
1	Ковальчишин Дмитро Васильович				
2	Мажак Роман Павлович				
3	Рудяк Тарас Тарасович				
4	Дробаха Зеновія Володимирівна				
5	Вінтоняк Тарас Мирославович				
6	Малахова Ольга Михайлівна				
7	Зіняк Тарас Мирославович				
8	Вацик Роман Михайлович				
9	Костик Андрій Юрійович				

10	Андросова Тетяна Іванівна				
	ВСЬОГО:				

Голосування:

«за» _____, «проти» _____, «утримались» _____

64.СЛУХАЛИ: Про надання земельної ділянки площею 1,3527 га (кад.№2624010100:14:001:0005) за межами населеного пункту м. Надвірна на вул.Майданська,14 для розміщення та експлуатації основних, підсобних і допоміжних будівель та споруд будівельних організацій та підприємств в оренду **ТОВ «Титан-Транс».**

Питання розглядалось в присутності: _____

ВИСТУПИЛИ: _____

ВИРІШИЛИ: _____

		за	проти	утримався	відсутній
1	Ковальчишин Дмитро Васильович				
2	Мажак Роман Павлович				
3	Рудяк Тарас Тарасович				
4	Дробаха Зеновія Володимирівна				
5	Вінтоняк Тарас Мирославович				
6	Малахова Ольга Михайлівна				
7	Зіняк Тарас Мирославович				
8	Ващик Роман Михайлович				
9	Костик Андрій Юрійович				
10	Андросова Тетяна Іванівна				
	ВСЬОГО:				

Голосування:

«за» _____, «проти» _____, «утримались» _____

65.СЛУХАЛИ: Про надання земельної ділянки площею 0,5643 га (кад.№2624010100:14:001:0006) за межами населеного пункту м. Надвірна на вул.Майданська,7 «а» для розміщення та експлуатації основних, підсобних і допоміжних будівель та споруд будівельних організацій та підприємств в оренду **ТОВ «Титан-Транс».**

Питання розглядалось в присутності: _____

ВИСТУПИЛИ: _____

ВИРІШИЛИ: _____

		за	проти	утримався	відсутній
1	Ковальчишин Дмитро Васильович				
2	Мажак Роман Павлович				
3	Рудяк Тарас Тарасович				
4	Дробаха Зеновія Володимирівна				
5	Вінтоняк Тарас Мирославович				

6	Малахова Ольга Михайлівна				
7	Зіняк Тарас Мирославович				
8	Вацик Роман Михайлович				
9	Костик Андрій Юрійович				
10	Андросова Тетяна Іванівна				
	ВСЬОГО:				

Голосування:

«за» _____, «проти» _____, «утримались» _____

66.СЛУХАЛИ: Про визнання таким, що втратило чинність рішення сесії Надвірнянської міської ради №1888-29/2023 від 21.12.2023 року «Про передачу в оренду земельної ділянки площею 0,2500 га в межах населеного пункту с. Стримба в ур. «Буковинка» для розміщення, будівництва, експлуатації та обслуговування будівель і споруд об'єктів енергогенеруючих підприємств, установ і організацій (кад. № 2624086501:02:001:0331) ТзОВ «Принципал Солушнз».

Питання розглядалось в присутності: _____

ВИСТУПИЛИ: _____

ВИРІШИЛИ: _____

		за	проти	утримався	відсутній
1	Ковальчишин Дмитро Васильович				
2	Мажак Роман Павлович				
3	Рудяк Тарас Тарасович				
4	Дробаха Зеновія Володимирівна				
5	Вінтоняк Тарас Мирославович				
6	Малахова Ольга Михайлівна				
7	Зіняк Тарас Мирославович				
8	Вацик Роман Михайлович				
9	Костик Андрій Юрійович				
10	Андросова Тетяна Іванівна				
	ВСЬОГО:				

Голосування:

«за» _____, «проти» _____, «утримались» _____

67.СЛУХАЛИ: Про визнання таким, що втратило чинність рішення сесії Надвірнянської міської ради №1889-29/2023 від 21.12.2023 року «Про передачу в оренду земельної ділянки площею 0,2500 га в межах населеного пункту с. Стримба в ур. «Буковинка» для розміщення, будівництва, експлуатації та обслуговування будівель і споруд об'єктів енергогенеруючих підприємств, установ і організацій (кад. № 2624086501:02:002:0054) ТзОВ «Принципал Солушнз».

Питання розглядалось в присутності: _____

ВИСТУПИЛИ: _____

ВИРІШИЛИ: _____

		за	проти	утримався	відсутній
1	Ковальчишин Дмитро Васильович				
2	Мажак Роман Павлович				
3	Рудяк Тарас Тарасович				
4	Дробаха Зеновія Володимирівна				
5	Вінтоняк Тарас Мирославович				
6	Малахова Ольга Михайлівна				
7	Зіняк Тарас Мирославович				
8	Вацик Роман Михайлович				
9	Костик Андрій Юрійович				
10	Андросова Тетяна Іванівна				
	ВСЬОГО:				

Голосування:

«за» _____, «проти» _____, «утримались» _____

68.СЛУХАЛИ: Про визнання таким, що втратило чинність рішення сесії Надвірнянської міської ради №1887-29/2023 від 21.12.2023 року «Про передачу в оренду земельної ділянки площею 0,2500 га в межах населеного пункту с. Стримба в ур. «Буковинка» для розміщення, будівництва, експлуатації та обслуговування будівель і споруд об'єктів енергогенеруючих підприємств, установ і організацій (кад. № 2624086501:02:001:0332) ТЗОВ «Принципал Солушнз».

Питання розглядалось в присутності: _____

ВИСТУПИЛИ: _____

ВИРІШИЛИ: _____

		за	проти	утримався	відсутній
1	Ковальчишин Дмитро Васильович				
2	Мажак Роман Павлович				
3	Рудяк Тарас Тарасович				
4	Дробаха Зеновія Володимирівна				
5	Вінтоняк Тарас Мирославович				
6	Малахова Ольга Михайлівна				
7	Зіняк Тарас Мирославович				
8	Вацик Роман Михайлович				
9	Костик Андрій Юрійович				
10	Андросова Тетяна Іванівна				
	ВСЬОГО:				

Голосування:

«за» _____, «проти» _____, «утримались» _____

69.СЛУХАЛИ: Про визнання таким, що втратило чинність рішення сесії Надвірнянської міської ради №1886-29/2023 від 21.12.2023 року «Про передачу в оренду земельної ділянки площею 0,2500 га в межах населеного пункту с. Стримба в ур. «Буковинка» для розміщення, будівництва, експлуатації та обслуговування будівель і споруд об'єктів енергогенеруючих

підприємств, установ і організацій (кад. № 2624086501:02:001:0333) ТзОВ «Принципал Солушнз».

Питання розглядалось в присутності: _____

ВИСТУПИЛИ: _____

ВИРІШИЛИ: _____

		за	проти	утримався	відсутній
1	Ковальчишин Дмитро Васильович				
2	Мажак Роман Павлович				
3	Рудяк Тарас Тарасович				
4	Дробаха Зеновія Володимирівна				
5	Вінтоняк Тарас Мирославович				
6	Малахова Ольга Михайлівна				
7	Зіняк Тарас Мирославович				
8	Вацик Роман Михайлович				
9	Костик Андрій Юрійович				
10	Андросова Тетяна Іванівна				
	ВСЬОГО:				

Голосування:

«за» _____, «проти» _____, «утримались» _____

70.СЛУХАЛИ: Про визнання таким, що втратило чинність рішення сесії Надвірнянської міської ради № 2939-44/2025 від 14.08.2025 «Про затвердження технічної документації із землеустрою щодо встановлення (відновлення) меж земельної ділянки в натурі (на місцевості) в м. Надвірна, вул. Дорошенка, 44 та передачу у власність Десятову О.М.»

Питання розглядалось в присутності: _____

ВИСТУПИЛИ: _____

ВИРІШИЛИ: _____

		за	проти	утримався	відсутній
1	Ковальчишин Дмитро Васильович				
2	Мажак Роман Павлович				
3	Рудяк Тарас Тарасович				
4	Дробаха Зеновія Володимирівна				
5	Вінтоняк Тарас Мирославович				
6	Малахова Ольга Михайлівна				
7	Зіняк Тарас Мирославович				
8	Вацик Роман Михайлович				
9	Костик Андрій Юрійович				
10	Андросова Тетяна Іванівна				
	ВСЬОГО:				

Голосування:

«за» _____, «проти» _____, «утримались» _____

71.СЛУХАЛИ: Про надання згоди на поділ земельної ділянки та розроблення технічної документації із землеустрою щодо поділу земельної ділянки **комунальної власності Надвірнянської міської ради** площею 25.07 га (кад. № 2624080800:04:001:0003) для розміщення та експлуатації основних, підсобних і допоміжних будівель та споруд підприємств переробної, машинобудівної та іншої промисловості за межами населеного пункту с. Верхній Майдан.

Питання розглядалось в присутності: _____

ВИСТУПИЛИ: _____

ВИРІШИЛИ: _____

		за	проти	утримався	відсутній
1	Ковальчишин Дмитро Васильович				
2	Мажак Роман Павлович				
3	Рудяк Тарас Тарасович				
4	Дробаха Зеновія Володимирівна				
5	Вінтоняк Тарас Мирославович				
6	Малахова Ольга Михайлівна				
7	Зіняк Тарас Мирославович				
8	Вацик Роман Михайлович				
9	Костик Андрій Юрійович				
10	Андросова Тетяна Іванівна				
	ВСЬОГО:				

Голосування:

«за» _____, «проти» _____, «утримались» _____

72.СЛУХАЛИ: Повторний розгляд заяви голови ОСББ «Співдружність 4» **О. А. Ревтюка** про надання дозволу на розроблення проекту землеустрою щодо відведення в постійне користування земельної ділянки орієнтовною площею 0.2807 га в межах населеного пункту м. Надвірна на вул. Лесі Українки,16 для будівництва і обслуговування багатоквартирного житлового будинку

Питання розглядалось в присутності: _____

ВИСТУПИЛИ: _____

ВИРІШИЛИ: _____

		за	проти	утримався	відсутній
1	Ковальчишин Дмитро Васильович				
2	Мажак Роман Павлович				
3	Рудяк Тарас Тарасович				
4	Дробаха Зеновія Володимирівна				
5	Вінтоняк Тарас Мирославович				
6	Малахова Ольга Михайлівна				

7	Зіняк Тарас Мирославович			
8	Вацик Роман Михайлович			
9	Костик Андрій Юрійович			
10	Андросова Тетяна Іванівна			
	ВСЬОГО:			

Голосування:

«за» _____, «проти» _____, «утримались» _____

73.СЛУХАЛИ: Про укладення на новий строк договору оренди земельної ділянки площею 0,06 га (кад. № 2624010100:07:001:0152) в межах населеного пункту м. Надвірна на вул. Січинського, б/н для розміщення та експлуатації об'єктів дорожнього сервісу із **Соболевською М.Л.** (договір оренди, витяг з ДЗК, термін 10 років, 12% від норм.грош.).

Питання розглядалось в присутності: _____

ВИСТУПИЛИ: _____

ВИРІШИЛИ: _____

		за	проти	утримався	відсутній
1	Ковальчишин Дмитро Васильович				
2	Мажак Роман Павлович				
3	Рудяк Тарас Тарасович				
4	Дробаха Зеновія Володимирівна				
5	Вінтоняк Тарас Мирославович				
6	Малахова Ольга Михайлівна				
7	Зіняк Тарас Мирославович				
8	Вацик Роман Михайлович				
9	Костик Андрій Юрійович				
10	Андросова Тетяна Іванівна				
	ВСЬОГО:				

Голосування:

«за» _____, «проти» _____, «утримались» _____

74.СЛУХАЛИ: Про надання згоди **Соболевській М.Л.** на передачу в суборенду **Глушку В.Л.** земельну ділянку площею 0,06 га (кад. № 2624010100:07:001:0152) в межах населеного пункту м. Надвірна на вул. Січинського, б/н для розміщення та експлуатації об'єктів дорожнього сервісу.

Питання розглядалось в присутності: _____

ВИСТУПИЛИ: _____

ВИРІШИЛИ: _____

		за	проти	утримався	відсутній
1	Ковальчишин Дмитро Васильович				
2	Мажак Роман Павлович				
3	Рудяк Тарас Тарасович				
4	Дробаха Зеновія Володимирівна				
5	Вінтоняк Тарас Мирославович				
6	Малахова Ольга Михайлівна				
7	Зіняк Тарас Мирославович				
8	Ващик Роман Михайлович				
9	Костик Андрій Юрійович				
10	Андросова Тетяна Іванівна				
	ВСЬОГО:				

Голосування:

«за» _____, «проти» _____, «утримались» _____

75.СЛУХАЛИ: Про укладення на новий строк договору оренди земельної ділянки площею 0,0411 га (кад. № 2624010100:02:001:1802) в межах населеного пункту м. Надвірна на вул. Небесної Сотні, б/н для будівництва і обслуговування багатоквартирного житлового будинку із **Костиком А.І.** (договір оренди, витяг з ДЗК, термін 10 років, 6% від норм. грош.).

Питання розглядалось в присутності: _____

ВИСТУПИЛИ: _____

ВИРІШИЛИ: _____

		за	проти	утримався	відсутній
1	Ковальчишин Дмитро Васильович				
2	Мажак Роман Павлович				
3	Рудяк Тарас Тарасович				
4	Дробаха Зеновія Володимирівна				
5	Вінтоняк Тарас Мирославович				
6	Малахова Ольга Михайлівна				
7	Зіняк Тарас Мирославович				
8	Ващик Роман Михайлович				
9	Костик Андрій Юрійович				
10	Андросова Тетяна Іванівна				
	ВСЬОГО:				

Голосування:

«за» _____, «проти» _____, «утримались» _____

76.СЛУХАЛИ: Про укладення на новий строк договору оренди земельної ділянки площею 0,0380 га (кад. № 2624010100:02:001:1807) в межах населеного пункту м. Надвірна на вул. Небесної Сотні, б/н для будівництва і обслуговування багатоквартирного житлового будинку із **Ягничем М.В.** (договір оренди, витяг з ДЗК, термін 5 років, 6% від норм. грош.).

Питання розглядалось в присутності: _____

ВИСТУПИЛИ: _____

ВИРІШИЛИ: _____

		за	проти	утримався	відсутній
1	Ковальчишин Дмитро Васильович				
2	Мажак Роман Павлович				
3	Рудяк Тарас Тарасович				
4	Дробаха Зеновія Володимирівна				
5	Вінтоняк Тарас Мирославович				
6	Малахова Ольга Михайлівна				
7	Зіняк Тарас Мирославович				
8	Вацик Роман Михайлович				
9	Костик Андрій Юрійович				
10	Андросова Тетяна Іванівна				
	ВСЬОГО:				

Голосування:

«за» _____, «проти» _____, «утримались» _____

77.СЛУХАЛИ: Про надання згоди **Ягничу М.В.** на передачу в суборенду **Марцінковській Н.Б.** земельну ділянку площею 0,0380 га (кад. № 2624010100:02:001:1807) в межах населеного пункту м. Надвірна на вул. Небесної Сотні,б/н для будівництва і обслуговування багатоквартирного житлового будинку.

Питання розглядалось в присутності: _____

ВИСТУПИЛИ: _____

ВИРІШИЛИ: _____

		за	проти	утримався	відсутній
1	Ковальчишин Дмитро Васильович				
2	Мажак Роман Павлович				
3	Рудяк Тарас Тарасович				
4	Дробаха Зеновія Володимирівна				
5	Вінтоняк Тарас Мирославович				
6	Малахова Ольга Михайлівна				
7	Зіняк Тарас Мирославович				
8	Вацик Роман Михайлович				
9	Костик Андрій Юрійович				
10	Андросова Тетяна Іванівна				
	ВСЬОГО:				

Голосування:

«за» _____, «проти» _____, «утримались» _____

78.СЛУХАЛИ: Про затвердження умов проведення земельних торгів у формі аукціону з продажу прав оренди на земельну ділянку площею 0,3604 га за межами населеного пункту с. Лісна Тарновиця для ведення товарного сільськогосподарського виробництва.

Питання розглядалось в присутності: _____
 ВИСТУПИЛИ: _____
 ВИРІШИЛИ: _____

		за	проти	утримався	відсутній
1	Ковальчишин Дмитро Васильович				
2	Мажак Роман Павлович				
3	Рудяк Тарас Тарасович				
4	Дробаха Зеновія Володимирівна				
5	Вінтоняк Тарас Мирославович				
6	Малахова Ольга Михайлівна				
7	Зіняк Тарас Мирославович				
8	Вацик Роман Михайлович				
9	Костик Андрій Юрійович				
10	Андросова Тетяна Іванівна				
	ВСЬОГО:				

Голосування:
 «за» _____, «проти» _____, «утримались» _____

79.СЛУХАЛИ: Про затвердження умов проведення земельних торгів у формі аукціону з продажу прав оренди на земельну ділянку площею 14,4086 га за межами населеного пункту с. Лісна Тарновиця для ведення товарного сільськогосподарського виробництва.

Питання розглядалось в присутності: _____
 ВИСТУПИЛИ: _____
 ВИРІШИЛИ: _____

		за	проти	утримався	відсутній
1	Ковальчишин Дмитро Васильович				
2	Мажак Роман Павлович				
3	Рудяк Тарас Тарасович				
4	Дробаха Зеновія Володимирівна				
5	Вінтоняк Тарас Мирославович				
6	Малахова Ольга Михайлівна				
7	Зіняк Тарас Мирославович				
8	Вацик Роман Михайлович				
9	Костик Андрій Юрійович				
10	Андросова Тетяна Іванівна				
	ВСЬОГО:				

Голосування:

«за» _____, «проти» _____, «утримались» _____

80.СЛУХАЛИ: Про затвердження умов проведення земельних торгів у формі аукціону з продажу прав оренди на земельну ділянку площею 2.5762 га за межами населеного пункту с. Лісна Тарновиця для ведення товарного сільськогосподарського виробництва.

Питання розглядалось в присутності: _____

ВИСТУПИЛИ: _____

ВИРІШИЛИ: _____

		за	проти	утримався	відсутній
1	Ковальчишин Дмитро Васильович				
2	Мажак Роман Павлович				
3	Рудяк Тарас Тарасович				
4	Дробаха Зеновія Володимирівна				
5	Вінтоняк Тарас Мирославович				
6	Малахова Ольга Михайлівна				
7	Зіняк Тарас Мирославович				
8	Ващик Роман Михайлович				
9	Костик Андрій Юрійович				
10	Андросова Тетяна Іванівна				
	ВСЬОГО:				

Голосування:

«за» _____, «проти» _____, «утримались» _____

81.СЛУХАЛИ: Про затвердження умов проведення земельних торгів у формі аукціону з продажу прав оренди на земельну ділянку площею 13.4797 га за межами населеного пункту с. Лісна Тарновиця для ведення товарного сільськогосподарського виробництва.

Питання розглядалось в присутності: _____

ВИСТУПИЛИ: _____

ВИРІШИЛИ: _____

		за	проти	утримався	відсутній
1	Ковальчишин Дмитро Васильович				
2	Мажак Роман Павлович				
3	Рудяк Тарас Тарасович				
4	Дробаха Зеновія Володимирівна				
5	Вінтоняк Тарас Мирославович				
6	Малахова Ольга Михайлівна				
7	Зіняк Тарас Мирославович				

8	Вацик Роман Михайлович				
9	Костик Андрій Юрійович				
10	Андросова Тетяна Іванівна				
	ВСЬОГО:				

Голосування:

«за» _____, «проти» _____, «утримались» _____

82.СЛУХАЛИ: Про затвердження умов проведення земельних торгів у формі аукціону з продажу прав оренди на земельну ділянку площею 13,4797 га за межами населеного пункту с. Лісна Тарновиця для ведення товарного сільськогосподарського виробництва.

Питання розглядалось в присутності: _____

ВИСТУПИЛИ: _____

ВИРІШИЛИ: _____

		за	проти	утримався	відеутній
1	Ковальчишин Дмитро Васильович				
2	Мажак Роман Павлович				
3	Рудяк Тарас Тарасович				
4	Дробаха Зеновія Володимирівна				
5	Вінтоняк Тарас Мирославович				
6	Малахова Ольга Михайлівна				
7	Зіняк Тарас Мирославович				
8	Вацик Роман Михайлович				
9	Костик Андрій Юрійович				
10	Андросова Тетяна Іванівна				
	ВСЬОГО:				

Голосування:

«за» _____, «проти» _____, «утримались» _____

83.СЛУХАЛИ: Про затвердження умов проведення земельних торгів у формі аукціону з продажу прав оренди на земельну ділянку площею 13,4798 га за межами населеного пункту с. Лісна Тарновиця для ведення товарного сільськогосподарського виробництва.

Питання розглядалось в присутності: _____

ВИСТУПИЛИ: _____

ВИРІШИЛИ: _____

		за	проти	утримався	відеутній
1	Ковальчишин Дмитро Васильович				
2	Мажак Роман Павлович				
3	Рудяк Тарас Тарасович				
4	Дробаха Зеновія Володимирівна				
5	Вінтоняк Тарас Мирославович				
6	Малахова Ольга Михайлівна				
7	Зіняк Тарас Мирославович				
8	Вацик Роман Михайлович				
9	Костик Андрій Юрійович				

10	Андросова Тетяна Іванівна				
	ВСЬОГО:				

Голосування:
 «за» _____, «проти» _____, «утримались» _____

84.СЛУХАЛИ: Про затвердження умов проведення земельних торгів у формі аукціону з продажу прав оренди на земельну ділянку площею 1,0528 га за межами населеного пункту с. Лісна Тарновиця для ведення товарного сільськогосподарського виробництва.

Питання розглядалось в присутності: _____
 ВИСТУПИЛИ: _____
 ВИРІШИЛИ: _____

		за	проти	утримався	відсутній
1	Ковальчишин Дмитро Васильович				
2	Мажак Роман Павлович				
3	Рудяк Тарас Тарасович				
4	Дробаха Зеновія Володимирівна				
5	Вінтоняк Тарас Мирославович				
6	Малахова Ольга Михайлівна				
7	Зіняк Тарас Мирославович				
8	Вацик Роман Михайлович				
9	Костик Андрій Юрійович				
10	Андросова Тетяна Іванівна				
	ВСЬОГО:				

Результати голосування:
 «за» _____, «проти» _____, «утримались» _____

85.СЛУХАЛИ: Про затвердження умов проведення земельних торгів у формі аукціону з продажу прав оренди на земельну ділянку площею 3,3561 га за межами населеного пункту с. Лісна Тарновиця для ведення товарного сільськогосподарського виробництва

Питання розглядалось в присутності: _____
 ВИСТУПИЛИ: _____
 ВИРІШИЛИ: _____

		за	проти	утримався	відсутній
1	Ковальчишин Дмитро Васильович				
2	Мажак Роман Павлович				
3	Рудяк Тарас Тарасович				
4	Дробаха Зеновія Володимирівна				
5	Вінтоняк Тарас Мирославович				
6	Малахова Ольга Михайлівна				
7	Зіняк Тарас Мирославович				
8	Вацик Роман Михайлович				
9	Костик Андрій Юрійович				
10	Андросова Тетяна Іванівна				

ВСЬОГО:				
---------	--	--	--	--

Голосування:
«за» _____, «проти» _____, «утримались» _____

86.СЛУХАЛИ: Про затвердження проекту землеустрою щодо відведення земельної ділянки комунальної власності площею 39,7318 га (кад.№ 2624080800:02:006:0001) цільове призначення якої змінюється для ведення товарного сільськогосподарського виробництва за межами населеного пункту с. Верхній Майдан.

Питання розглядалось в присутності: _____

ВИСТУПИЛИ: _____

ВИРІШИЛИ: _____

		за	проти	утримався	відсутній
1	Ковальчишин Дмитро Васильович				
2	Мажак Роман Павлович				
3	Рудяк Тарас Тарасович				
4	Дробаха Зеновія Володимирівна				
5	Вінтоняк Тарас Мирославович				
6	Малахова Ольга Михайлівна				
7	Зіняк Тарас Мирославович				
8	Вацик Роман Михайлович				
9	Костик Андрій Юрійович				
10	Андросова Тетяна Іванівна				
	ВСЬОГО:				

Голосування:
«за» _____, «проти» _____, «утримались» _____

87.СЛУХАЛИ: Про укладення на новий строк договору оренди земельної ділянки площею 0,0092 га (кад. № 2624010100:03:001:0722) в межах населеного пункту м. Надвірна на вул. Данила Галицького, 1а для будівництва та обслуговування будівель торгівлі із Гап'як Л.В. (договір оренди, витяг з ДЗК, термін 5 років, 6% від норм. грош.).

Питання розглядалось в присутності: _____

ВИСТУПИЛИ: _____

ВИРІШИЛИ: _____

		за	проти	утримався	відсутній
1	Ковальчишин Дмитро Васильович				
2	Мажак Роман Павлович				
3	Рудяк Тарас Тарасович				
4	Дробаха Зеновія Володимирівна				
5	Вінтоняк Тарас Мирославович				
6	Малахова Ольга Михайлівна				

7	Зіняк Тарас Мирославович			
8	Вацик Роман Михайлович			
9	Костик Андрій Юрійович			
10	Андросова Тетяна Іванівна			
	ВСЬОГО:			

Голосування:

«за» _____, «проти» _____, «утримались» _____

88.СЛУХАЛИ: Про припинення договору оренди землі від 10.08.2005 щодо користування земельною ділянкою площею 0,0056 га в межах населеного пункту м. Надвірна на вул. Дружби.4 «а» для будівництва та обслуговування лазні із **Стефанишином Б.В.**

Питання розглядалось в присутності: _____

ВИСТУПИЛИ: _____

ВИРІШИЛИ: _____

		за	проти	утримався	відсутній
1	Ковальчишин Дмитро Васильович				
2	Мажак Роман Павлович				
3	Рудяк Тарас Тарасович				
4	Дробаха Зеновія Володимирівна				
5	Вінтоняк Тарас Мирославович				
6	Малахова Ольга Михайлівна				
7	Зіняк Тарас Мирославович				
8	Вацик Роман Михайлович				
9	Костик Андрій Юрійович				
10	Андросова Тетяна Іванівна				
	ВСЬОГО:				

Голосування:

«за» _____, «проти» _____, «утримались» _____

89.СЛУХАЛИ: Про припинення договору оренди землі від 01.10.1999 щодо користування земельною ділянкою площею 0,1725 га в межах населеного пункту м. Надвірна на вул. Полуботка,3 для обслуговування житлового будинку, господарських будівель та для ведення особистого підсобного господарства із **Ровінською Л.М.**

Питання розглядалось в присутності: _____

ВИСТУПИЛИ: _____

ВИРІШИЛИ: _____

		за	проти	утримався	відсутній
1	Ковальчишин Дмитро Васильович				
2	Мажак Роман Павлович				
3	Рудяк Тарас Тарасович				
4	Дробаха Зеновія Володимирівна				
5	Вінтоняк Тарас Мирославович				

6	Малахова Ольга Михайлівна				
7	Зіняк Тарас Мирославович				
8	Вацик Роман Михайлович				
9	Костик Андрій Юрійович				
10	Андросова Тетяна Іванівна				
	ВСЬОГО:				

Голосування:

«за» _____, «проти» _____, «утримались» _____

90.СЛУХАЛИ: Про надання згоди на поділ земельної ділянки та розроблення технічної документації із землеустрою щодо поділу земельної ділянки **комунальної власності Надвірнянської міської ради** площею 2,1302 га для ведення товарного сільськогосподарського виробництва за межами населеного пункту с. Красна.

Питання розглядалось в присутності: _____

ВИСТУПИЛИ: _____

ВИРІШИЛИ: _____

		за	проти	утримався	відсутній
1	Ковальчишин Дмитро Васильович				
2	Мажак Роман Павлович				
3	Рудяк Тарас Тарасович				
4	Дробаха Зеновія Володимирівна				
5	Вінтоняк Тарас Мирославович				
6	Малахова Ольга Михайлівна				
7	Зіняк Тарас Мирославович				
8	Вацик Роман Михайлович				
9	Костик Андрій Юрійович				
10	Андросова Тетяна Іванівна				
	ВСЬОГО:				

Голосування:

«за» _____, «проти» _____, «утримались» _____

91.СЛУХАЛИ: Про затвердження технічної документації із землеустрою щодо інвентаризації земельної ділянки **комунальної власності Надвірнянської міської ради** площею 0,3764 га для будівництва та обслуговування будівель органів державної влади та органів місцевого самоврядування в межах населеного пункту м. Надвірна на вул. Мазепи,29.

Питання розглядалось в присутності: _____

ВИСТУПИЛИ: _____

ВИРІШИЛИ: _____

	за	проти	утримався	відсутній
--	----	-------	-----------	-----------

1	Ковальчишин Дмитро Васильович				
2	Мажак Роман Павлович				
3	Рудяк Тарас Тарасович				
4	Дробаха Зеновія Володимирівна				
5	Вінтоняк Тарас Мирославович				
6	Малахова Ольга Михайлівна				
7	Зіняк Тарас Мирославович				
8	Вацик Роман Михайлович				
9	Костик Андрій Юрійович				
10	Андросова Тетяна Іванівна				
	ВСЬОГО:				

Результати голосування:

«за» _____, «проти» _____, «утримались» _____

92.СЛУХАЛИ: Про затвердження технічної документації із землеустрою щодо поділу земельної ділянки **комунальної власності Надвірнянської міської ради** площею 40,4392 га для ведення товарного сільськогосподарського виробництва за межами населеного пункту с. Лісна Тарновиця.

Питання розглядалось в присутності: _____

ВИСТУПИЛИ: _____

ВИРІШИЛИ: _____

		за	проти	утримався	відсутній
1	Ковальчишин Дмитро Васильович				
2	Мажак Роман Павлович				
3	Рудяк Тарас Тарасович				
4	Дробаха Зеновія Володимирівна				
5	Вінтоняк Тарас Мирославович				
6	Малахова Ольга Михайлівна				
7	Зіняк Тарас Мирославович				
8	Вацик Роман Михайлович				
9	Костик Андрій Юрійович				
10	Андросова Тетяна Іванівна				
	ВСЬОГО:				

Голосування:

«за» _____, «проти» _____, «утримались» _____

93.СЛУХАЛИ: Про затвердження технічної документації із землеустрою щодо інвентаризації земельної ділянки площею 0,2245 га в межах населеного пункту с. Красна на вул.Шевченка,151 «г» для будівництва та обслуговування будівель закладів освіти та надання її в постійне користування **Краснянському ЗДО (ясла-садочок) «Дзвіночок».**

Питання розглядалось в присутності: _____

ВИСТУПИЛИ: _____

ВИРІШИЛИ: _____

		за	проти	утримався	відсутній
1	Ковальчишин Дмитро Васильович				
2	Мажак Роман Павлович				
3	Рудяк Тарас Тарасович				
4	Дробаха Зеновія Володимирівна				
5	Вінтоняк Тарас Мирославович				
6	Малахова Ольга Михайлівна				
7	Зіняк Тарас Мирославович				
8	Ващик Роман Михайлович				
9	Костик Андрій Юрійович				
10	Андросова Тетяна Іванівна				
	ВСЬОГО:				

Голосування:

«за» _____, «проти» _____, «утримались» _____

94.СЛУХАЛИ: Про затвердження проекту землеустрою щодо відведення земельної ділянки площею 0,6366 га в межах населеного пункту с. Мирне на вул.Соборна.І «г» для будівництва та обслуговування будівель громадських та релігійних організацій та надання її в постійне користування **РГ Святих Апостолів Петра і Павла УГКЦ.**

Питання розглядалось в присутності: _____

ВИСТУПИЛИ: _____

ВИРІШИЛИ: _____

		за	проти	утримався	відсутній
1	Ковальчишин Дмитро Васильович				
2	Мажак Роман Павлович				
3	Рудяк Тарас Тарасович				
4	Дробаха Зеновія Володимирівна				
5	Вінтоняк Тарас Мирославович				
6	Малахова Ольга Михайлівна				
7	Зіняк Тарас Мирославович				
8	Ващик Роман Михайлович				
9	Костик Андрій Юрійович				
10	Андросова Тетяна Іванівна				
	ВСЬОГО:				

Голосування:

«за» _____, «проти» _____, «утримались» _____

95.СЛУХАЛИ: Про надання дозволу на розроблення технічної документації із землеустрою щодо інвентаризації земельної ділянки комунальної власності орієнтовною площею 0,4400 га для розміщення та експлуатації основних, підсобних і допоміжних будівель та споруд будівельних організацій та підприємств за межами населеного пункту м. Надвірна на вул. Майданська.12 «у».

Питання розглядалось в присутності: _____

ВИСТУПИЛИ: _____

ВИРІШИЛИ: _____

		за	проти	утримався	відсутній
1	Ковальчишин Дмитро Васильович				
2	Мажак Роман Павлович				
3	Рудяк Тарас Тарасович				
4	Дробаха Зеновія Володимирівна				
5	Вінтоняк Тарас Мирославович				
6	Малахова Ольга Михайлівна				
7	Зіняк Тарас Мирославович				
8	Вацик Роман Михайлович				
9	Костик Андрій Юрійович				
10	Андросова Тетяна Іванівна				
	ВСЬОГО:				

Голосування:

«за» _____, «проти» _____, «утримались» _____

96.СЛУХАЛИ: Про надання дозволу на розроблення проекту землеустрою щодо відведення земельної ділянки комунальної власності площею 0,2781 га (кад.№ 2624010100:14:001:0017) цільове призначення якої змінюється за межами населеного пункту м. Надвірна вул.Майданська,12.

Питання розглядалось в присутності: _____

ВИСТУПИЛИ: _____

ВИРІШИЛИ: _____

		за	проти	утримався	відсутній
1	Ковальчишин Дмитро Васильович				
2	Мажак Роман Павлович				
3	Рудяк Тарас Тарасович				
4	Дробаха Зеновія Володимирівна				
5	Вінтоняк Тарас Мирославович				
6	Малахова Ольга Михайлівна				
7	Зіняк Тарас Мирославович				
8	Вацик Роман Михайлович				
9	Костик Андрій Юрійович				
10	Андросова Тетяна Іванівна				
	ВСЬОГО:				

Голосування:

«за» _____, «проти» _____, «утримались» _____

97.СЛУХАЛИ: Про надання дозволу на розроблення технічної документації із землеустрою щодо інвентаризації земельної ділянки орієнтовною площею 0,5700 га для будівництва та

обслуговування будівель торгівлі в межах населеного пункту м. Надвірна на вул. Визволення.24
«а» СК «Прикарпатський апіцентр». (право власності на майно, договір оренди)

Питання розглядалось в присутності: _____

ВИСТУПИЛИ: _____

ВИРІШИЛИ: _____

		за	проти	утримався	відсутній
1	Ковальчишин Дмитро Васильович				
2	Мажак Роман Павлович				
3	Рудяк Тарас Тарасович				
4	Дробаха Зеновія Володимирівна				
5	Вінтоняк Тарас Мирославович				
6	Малахова Ольга Михайлівна				
7	Зіняк Тарас Мирославович				
8	Вацик Роман Михайлович				
9	Костик Андрій Юрійович				
10	Андросова Тетяна Іванівна				
	ВСЬОГО:				

Голосування:

«за» _____, «проти» _____, «утримались» _____

98.СЛУХАЛИ: Про укладення на новий строк договору оренди земельної ділянки площею 0,0077 га в межах населеного пункту с. Гвізд на вул. Сонячна.1 для розміщення та експлуатації об'єктів і споруд електронних комунікацій із АТ «Укртелеком». (договір оренди, витяг з ДЗК, термін 5 років, 12% від норм. грош.).

Питання розглядалось в присутності: _____

ВИСТУПИЛИ: _____

ВИРІШИЛИ: _____

		за	проти	утримався	відсутній
1	Ковальчишин Дмитро Васильович				
2	Мажак Роман Павлович				
3	Рудяк Тарас Тарасович				
4	Дробаха Зеновія Володимирівна				
5	Вінтоняк Тарас Мирославович				
6	Малахова Ольга Михайлівна				
7	Зіняк Тарас Мирославович				
8	Вацик Роман Михайлович				
9	Костик Андрій Юрійович				
10	Андросова Тетяна Іванівна				
	ВСЬОГО:				

Результати голосування:

«за» _____, «проти» _____, «утримались» _____

99.СЛУХАЛИ: Про припинення права оренди земельної ділянки площею 0,0299 га (кад.№2624010100:05:001:0026) в межах населеного пункту м. Надвірна на вул.Воз'єднання, б/н для городництва Сіщук Олександрі Василівні.

Питання розглядалось в присутності: _____

ВИСТУПИЛИ: _____
ВИРІШИЛИ: _____

		за	проти	утримався	відсутній
1	Ковальчишин Дмитро Васильович				
2	Мажак Роман Павлович				
3	Рудяк Тарас Тарасович				
4	Дробаха Зеновія Володимирівна				
5	Вінтоняк Тарас Мирославович				
6	Малахова Ольга Михайлівна				
7	Зіняк Тарас Мирославович				
8	Вацик Роман Михайлович				
9	Костик Андрій Юрійович				
10	Андросова Тетяна Іванівна				
	ВСЬОГО:				

Голосування:

«за» _____, «проти» _____, «утримались» _____

100.СЛУХАЛИ: Про надання в оренду земельної ділянки площею 0,0299 га (кад.№2624010100:05:001:0026) в межах населеного пункту м. Надвірна на вул. Воз'єднання, б/н для городництва **Хоменку Ю.В.**

Питання розглядалось в присутності: _____

ВИСТУПИЛИ: _____

ВИРІШИЛИ: _____

		за	проти	утримався	відсутній
1	Ковальчишин Дмитро Васильович				
2	Мажак Роман Павлович				
3	Рудяк Тарас Тарасович				
4	Дробаха Зеновія Володимирівна				
5	Вінтоняк Тарас Мирославович				
6	Малахова Ольга Михайлівна				
7	Зіняк Тарас Мирославович				
8	Вацик Роман Михайлович				
9	Костик Андрій Юрійович				
10	Андросова Тетяна Іванівна				
	ВСЬОГО:				

Голосування:

«за» _____, «проти» _____, «утримались» _____


101.СЛУХАЛИ: Про затвердження технічної документації із землеустрою щодо інвентаризації земельної ділянки площею 0,0772 га (кад.№2624010100:01:001:0505) для

будівництва та обслуговування будівель закладів культурно-просвітницького обслуговування в межах населеного пункту м. Надвірна на вул. Мазепи.36.

Питання розглядалось в присутності: _____

ВИСТУПИЛИ: _____

ВИРІШИЛИ: _____

		за	проти	утримався	відсутній	
1	Ковальчишин Дмитро Васильович					
2	Мажак Роман Павлович					
3	Рудяк Тарас Тарасович					
4	Дробаха Зеновія Володимирівна					
5	Вінтоняк Тарас Мирославович					
6	Малахова Ольга Михайлівна					
7	Зіняк Тарас Мирославович					
8	Вацик Роман Михайлович					
9	Костик Андрій Юрійович					
10	Андросова Тетяна Іванівна					
	ВСЬОГО:					

Голосування:


«за» _____, «проти» _____, «утримались» _____

102.СЛУХАЛИ: Про затвердження проекту землеустрою щодо організації і встановлення меж території природно-заповідного фонду площею 0,0100 га (кад.№2624083701:02:001:0200) для збереження та використання парків-пам'яток садово-паркового мистецтва в межах населеного пункту с. Молодків.

Питання розглядалось в присутності: _____

ВИСТУПИЛИ: _____

ВИРІШИЛИ: _____

		за	проти	утримався	відсутній	
1	Ковальчишин Дмитро Васильович					
2	Мажак Роман Павлович					
3	Рудяк Тарас Тарасович					
4	Дробаха Зеновія Володимирівна					
5	Вінтоняк Тарас Мирославович					
6	Малахова Ольга Михайлівна					
7	Зіняк Тарас Мирославович					
8	Вацик Роман Михайлович					
9	Костик Андрій Юрійович					
10	Андросова Тетяна Іванівна					
	ВСЬОГО:					

Голосування:

«за» _____, «проти» _____, «утримались» _____

103.СЛУХАЛИ: Про затвердження технічної документації із землеустрою щодо інвентаризації земельної ділянки площею 1.2813 га (кад.№2624010100:05:001:0407) в межах населеного пункту м. Надвірна на вул. Шевченка,94 «а» для будівництва та обслуговування будівель закладів освіти та надання її в постійне користування **Надвірнянському ЗДО (ясла-садочок) «Сонечко».**

Питання розглядалось в присутності: _____

ВИСТУПИЛИ: _____

ВИРІШИЛИ: _____

		за	проти	утримався	відсутній
1	Ковальчишин Дмитро Васильович				
2	Мажак Роман Павлович				
3	Рудяк Тарас Тарасович				
4	Дробаха Зеновія Володимирівна				
5	Вінтоняк Тарас Мирославович				
6	Малахова Ольга Михайлівна				
7	Зіняк Тарас Мирославович				
8	Вацик Роман Михайлович				
9	Костик Андрій Юрійович				
10	Андросова Тетяна Іванівна				
	ВСЬОГО:				

Голосування:

«за» _____, «проти» _____, «утримались» _____

104.СЛУХАЛИ: 104.Про надання в постійне користування земельних ділянок для будівництва та обслуговування будівель закладів освіти:

Молодківському ліцею діл.1- площею 0,3531 га (кад.№ 2624083701:01:002:0015);
діл.2- площею 0,7430 га (кад.№ 2624083701:01:002:0016);
діл.3- площею 0,6713 га (кад.№ 2624083701:01:002:0017);
діл.4- площею 0,8353 га (кад.№ 2624083701:01:002:0018);
діл.5- площею 4,0349 га (кад.№ 2624083701:02:002:0014).

Краснянському ліцею діл.1-площею 3,0837 га (кад.№2624082701:02:004:0028);
діл.2-площею 0,1137 га (кад.№2624082701:02:004:0029);
діл.3-площею 0,5927 га (кад.№2624082701:02:004:0030);
діл.4-площею 0,4719 га (кад.№2624082701:02:006:0011).

Стримбівській гімназії діл.1-площею 0,2573 га (кад.№2624086501:01:002:0199);
діл.2-площею 0,5243 га (кад.№2624010100:07:001:0358);
діл.3-площею 0,0800 га (кад.№2624010100:07:001:0357).

Назавизівському ліцею діл.1-площею 1,3134 га (кад.№2624084201:02:010:0027).

Лоївському ліцею діл.1-площею 2,0918 га (кад.№2624083401:01:001:0258);

Парищенському ліцею діл.1-площею 2,0259 га (кад.№2624084601:02:003:0063).

Гвіздському ліцею діл.1-площею 3,2866 га (кад.№2624081501:02:001:0084);
діл.2-площею 0,3111 га (кад.№2624081501:02:001:0085);
діл.3-площею 0,0077 га (кад.№2624081501:02:001:0087).

Верхньомайданській гімназії діл.1-площею 0,7322 га (кад.№2624080801:02:001:0057);
діл.2-площею 1,4417 га (кад.№2624080801:02:001:0056)

Гвіздському ЗДО(ясла-садочок) «Малинка» - діл. площею 0,5476 га
(кад.№2624081501:02:001:0091)

Питання розглядалось в присутності: _____

ВИСТУПИЛИ: _____

ВИРІШИЛИ: _____

		за	проти	утримався	відсутній
1	Ковальчишин Дмитро Васильович				
2	Мажак Роман Павлович				
3	Рудяк Тарас Тарасович				
4	Дробаха Зеновія Володимирівна				
5	Вінтоняк Тарас Мирославович				
6	Малахова Ольга Михайлівна				
7	Зіняк Тарас Мирославович				
8	Вацик Роман Михайлович				
9	Костик Андрій Юрійович				
10	Андросова Тетяна Іванівна				
	ВСЬОГО:				

Голосування:

«за» _____, «проти» _____, «утримались» _____

105.СЛУХАЛИ: Про надання дозволу на розроблення технічної документації із землеустрою щодо інвентаризації земельних ділянок **комунальної власності** для будівництва та обслуговування будівель закладів освіти в межах населеного пункту с. Лісна Тарновиця на вул. Грушевського, с. Парище. Вул.Шевченка,92 «а», м. Надвірна на вул. Петрушевича,10

Питання розглядалось в присутності: _____

ВИСТУПИЛИ: _____

ВИРІШИЛИ: _____

		за	проти	утримався	відсутній
1	Ковальчишин Дмитро Васильович				
2	Мажак Роман Павлович				
3	Рудяк Тарас Тарасович				
4	Дробаха Зеновія Володимирівна				
5	Вінтоняк Тарас Мирославович				
6	Малахова Ольга Михайлівна				
7	Зіняк Тарас Мирославович				
8	Вацик Роман Михайлович				
9	Костик Андрій Юрійович				

10	Андросова Тетяна Іванівна				
	ВСЬОГО:				

Результати голосування:

«за» _____, «проти» _____, «утримались» _____

106.СЛУХАЛИ: Про припинення права постійного користування земельною ділянкою площею 0,2600 га в с. Лісна Велесниця на вул. Грушевського,16 «а» для обслуговування приміщень Лісновенесницької ЗОШ І ступеня **Парищенської сільської ради.**

Питання розглядалось в присутності: _____

ВИСТУПИЛИ: _____

ВИРІШИЛИ: _____

		за	проти	утримався	відсутній
1	Ковальчишин Дмитро Васильович				
2	Мажак Роман Павлович				
3	Рудяк Тарас Тарасович				
4	Дробаха Зеновія Володимирівна				
5	Вінтоняк Тарас Мирославович				
6	Малахова Ольга Михайлівна				
7	Зіняк Тарас Мирославович				
8	Вацик Роман Михайлович				
9	Костик Андрій Юрійович				
10	Андросова Тетяна Іванівна				
	ВСЬОГО:				

Голосування:

«за» _____, «проти» _____, «утримались» _____

107.СЛУХАЛИ: Про припинення права оренди земельної ділянки та про розірвання земельної ділянки та про розірвання договору оренди землі для розміщення та експлуатації об'єктів дорожнього сервісу площею 0,0422 га в межах населеного пункту м. Надвірна на вул. Грушевського,65 із **Плесканкою А.С.**

Питання розглядалось в присутності: _____

ВИСТУПИЛИ: _____

ВИРІШИЛИ: _____

		за	проти	утримався	відсутній
1	Ковальчишин Дмитро Васильович				
2	Мажак Роман Павлович				
3	Рудяк Тарас Тарасович				
4	Дробаха Зеновія Володимирівна				
5	Вінтоняк Тарас Мирославович				
6	Малахова Ольга Михайлівна				
7	Зіняк Тарас Мирославович				
8	Вацик Роман Михайлович				

9	Костик Андрій Юрійович				
10	Андросова Тетяна Іванівна				
	ВСЬОГО:				


Голосування:
«за» _____, «проти» _____, «утримались» _____

108.СЛУХАЛИ: Про затвердження технічної документації із землеустрою щодо інвентаризації земельної ділянки площею 0.0422 га (кад. №2624010100:04:001:0655) в межах населеного пункту м. Надвірна на вул.Грушевського.65 для розміщення та експлуатації основних, підсобних і допоміжних будівель та споруд підприємств переробної, машинобудівної та іншої промисловості, включаючи об'єкти оброблення відходів, зокрема із енергогенеруючим блоком та надання її в оренду **Плесканці А.С.** (витяг з ДЗК, термін 5 років, 6% від норм.срои.).

Питання розглядалось в присутності: _____

ВИСТУПИЛИ: _____

ВИРІШИЛИ: _____

		за	проти	утримався	відсутній	
1	Ковальчишин Дмитро Васильович					
2	Мажак Роман Павлович					
3	Рудяк Тарас Тарасович					
4	Дробаха Зеновія Володимирівна					
5	Вінтоняк Тарас Мирославович					
6	Малахова Ольга Михайлівна					
7	Зіняк Тарас Мирославович					
8	Вацик Роман Михайлович					
9	Костик Андрій Юрійович					
10	Андросова Тетяна Іванівна					
	ВСЬОГО:					


Голосування:
«за» _____, «проти» _____, «утримались» _____

109.СЛУХАЛИ: Про припинення права оренди земельної ділянки та про розірвання договору оренди землі площею 0.2308 га для будівництва та обслуговування будівель закладів побутового обслуговування будівель закладів побутового обслуговування в межах населеного пункту м. Надвірна на вул. Грушевського.65.65н із МП «Комета» та ФОП Нагорним В.А.

Питання розглядалось в присутності: _____

ВИСТУПИЛИ: _____

ВИРІШИЛИ: _____

		за	проти	утримався	відсутній
1	Ковальчишин Дмитро Васильович				
2	Мажак Роман Павлович				

3	Рудяк Тарас Тарасович				
4	Дробаха Зеновія Володимирівна				
5	Вінтоняк Тарас Мирославович				
6	Малахова Ольга Михайлівна				
7	Зіняк Тарас Мирославович				
8	Вацик Роман Михайлович				
9	Костик Андрій Юрійович				
10	Андросова Тетяна Іванівна				
	ВСЬОГО:				

Голосування:

«за» _____, «проти» _____, «утримались» _____

110.СЛУХАЛИ: Про затвердження технічної документації із землеустрою щодо інвентаризації земельної ділянки площею 0,2308 га (кад. №2624010100:04:001:0197) в межах населеного пункту м. Надвірна на вул.Грушевського,65,65н для розміщення та експлуатації основних, підсобних і допоміжних будівель та споруд підприємств переробної, машинобудівної та іншої промисловості, включаючи об'єкти оброблення відходів, зокрема із енергогенеруючим блоком та надання її в оренду МП «Комета» та ФОП Нагорним В.А. (витяг з ДЗК ,термін 5 років, 6% від норм.грош.).

Питання розглядалось в присутності: _____

ВИСТУПИЛИ: _____

ВИРІШИЛИ: _____

		за	проти	утримався	відсутній
1	Ковальчишин Дмитро Васильович				
2	Мажак Роман Павлович				
3	Рудяк Тарас Тарасович				
4	Дробаха Зеновія Володимирівна				
5	Вінтоняк Тарас Мирославович				
6	Малахова Ольга Михайлівна				
7	Зіняк Тарас Мирославович				
8	Вацик Роман Михайлович				
9	Костик Андрій Юрійович				
10	Андросова Тетяна Іванівна				
	ВСЬОГО:				

Голосування:

«за» _____, «проти» _____, «утримались» _____

111.СЛУХАЛИ: Розгляд клопотання директора ТОВ «Лайвсток-Парище» Геннадія Якубовського щодо надання дозволу на розроблення документації із землеустрою щодо інвентаризації земельних ділянок за межами населеного пункту с. Парище та с. Лісна Велесниця. (витяг з ДЗК ,термін 5 років, 6% від норм.грош.).

Питання розглядалось в присутності: _____

ВИСТУПИЛИ: _____

ВИРІШИЛИ: *з звітним з арктичтвом рішення М.Р про 14 березня*

акція №2855-42 - від Якубовського 9095р.

- захищати С. з розгляду

		за	проти	утримався	відсутній
1	Ковальчишин Дмитро Васильович				
2	Мажак Роман Павлович	✓			
3	Рудяк Тарас Тарасович	✓			
4	Дробаха Зеновія Володимирівна	✓			
5	Вінтоняк Тарас Мирославович				
6	Малахова Ольга Михайлівна	✓			
7	Зіняк Тарас Мирославович				
8	Вацик Роман Михайлович	✓			
9	Костик Андрій Юрійович				
10	Андросова Тетяна Іванівна	✓			
	ВСЬОГО:	6			

Голосування:

«за» 6, «проти» _____, «утримались» _____

112.СЛУХАЛИ: Про укладення на новий строк договору оренди земельної ділянки площею 0.0250 га (кад. № 2624084601:02:002:0037) в межах населеного пункту с. Парище.65 «д» для будівництва та обслуговування будівельторгівлі із **Глинчаком О.І.** (договір оренди, витяг з ДЗК термін 5 років, 6% від норм.прош.).

Питання розглядалось в присутності: _____

ВИСТУПИЛИ: _____

ВИРІШИЛИ: _____

		за	проти	утримався	відсутній
1	Ковальчишин Дмитро Васильович				
2	Мажак Роман Павлович				
3	Рудяк Тарас Тарасович				
4	Дробаха Зеновія Володимирівна				
5	Вінтоняк Тарас Мирославович				
6	Малахова Ольга Михайлівна				
7	Зіняк Тарас Мирославович				
8	Вацик Роман Михайлович				
9	Костик Андрій Юрійович				
10	Андросова Тетяна Іванівна				
	ВСЬОГО:				

Результати голосування:

«за» _____, «проти» _____, «утримались» _____

113.СЛУХАЛИ:

Питання розглядалось в присутності: _____

ВИСТУПИЛИ: _____

ВИРІШИЛИ: _____

		за	проти	утримався	відсутній
1	Ковальчишин Дмитро Васильович				
2	Мажак Роман Павлович				
3	Рудяк Тарас Тарасович				
4	Дробаха Зеновія Володимирівна				
5	Вінтоняк Тарас Мирославович				
6	Малахова Ольга Михайлівна				
7	Зіняк Тарас Мирославович				
8	Ващик Роман Михайлович				
9	Костик Андрій Юрійович				
10	Андросова Тетяна Іванівна				
	ВСЬОГО:				

Голосування:

«за» _____, «проти» _____, «утримались» _____

114. СЛУХАЛИ:

Питання розглядалось в присутності: _____

ВИСТУПИЛИ: _____

ВИРІШИЛИ: _____

		за	проти	утримався	відсутній
1	Ковальчишин Дмитро Васильович				
2	Мажак Роман Павлович				
3	Рудяк Тарас Тарасович				
4	Дробаха Зеновія Володимирівна				
5	Вінтоняк Тарас Мирославович				
6	Малахова Ольга Михайлівна				
7	Зіняк Тарас Мирославович				
8	Ващик Роман Михайлович				
9	Костик Андрій Юрійович				
10	Андросова Тетяна Іванівна				
	ВСЬОГО:				

Результати голосування:

«за» _____, «проти» _____, «утримались» _____

115. СЛУХАЛИ:

Питання розглядалось в присутності: _____

ВИСТУПИЛИ: _____

ВИРІШИЛИ: _____

		за	проти	утримався	відсутній
1	Ковальчишин Дмитро Васильович				
2	Мажак Роман Павлович				
3	Рудяк Тарас Тарасович				
4	Дробаха Зеновія Володимирівна				
5	Вінтоняк Тарас Мирославович				
6	Малахова Ольга Михайлівна				
7	Зіняк Тарас Мирославович				
8	Вацик Роман Михайлович				
9	Костик Андрій Юрійович				
10	Андросова Тетяна Іванівна				
	ВСЬОГО:				

Голосування:

«за» _____, «проти» _____, «утримались» _____

Заступник голови комісії

Секретар комісії



Дмитро Ковальчишин

Роман Вацик